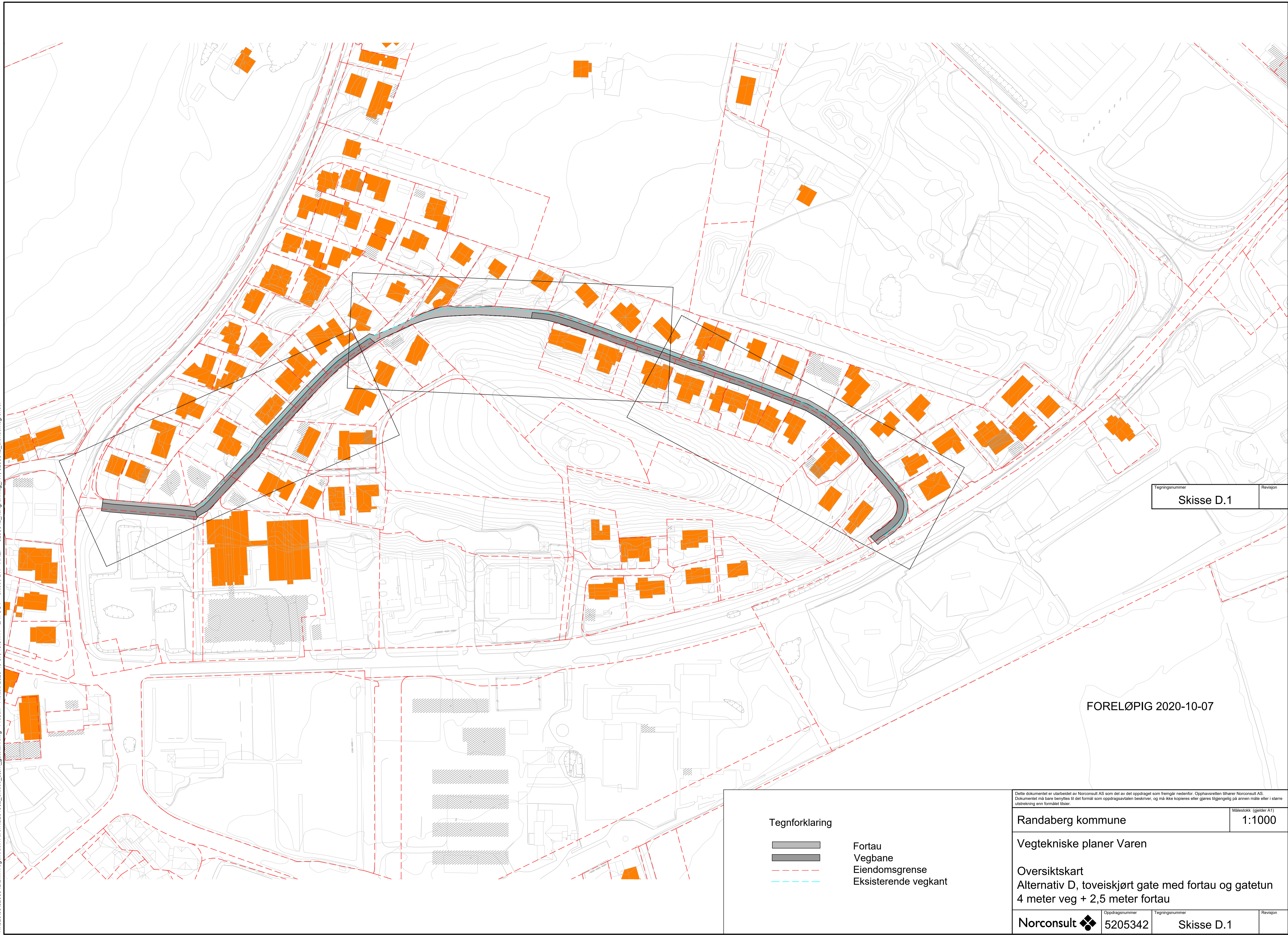


N:\520153\5205342\BIM\Ve\Modell\Varen\5204352\_Skisse\_6,5m\_gatetun.dwg - Freiden - Plottet: 2020-10-07 10:31:41 - LAYOUT - Skisse D.1 - XREF = 5205342\_kartgrunnlag\_NY\_5205342\_eiendomsgrensar



Tegningsnummer	Revisjon
Skisse D.1	

FORELØPIG 2020-10-07

<b>Tegnforklaring</b>	
	Fortau
	Vegbane
	Eiendomsgrense
	Eksisterende vegkant

<small>Dette dokumentet er utarbeidet av Norconsult AS som del av det oppdraget som fremgår nedenfor. Opphavsretten tilhører Norconsult AS. Dokumentet må bare benyttes til det formål som oppdragsavtalen beskriver, og må ikke kopieres eller gjøres tilgjengelig på annen måte eller i større utstrekning enn formålet tilsier.</small>		Målestokk (gjelder A1)
Randaberg kommune		1:1000
Vegtekniske planer Varen		
Oversiktskart		
Alternativ D, toveiskjørt gate med fortau og gatetun		
4 meter veg + 2,5 meter fortau		
Norconsult	Oppdragsnummer 5205342	Tegningsnummer Skisse D.1
		Revisjon







N:\520153\5205342\BIM\Veg\Modell\Varen\5204352\_Skisse\_6.5m\_gatetun.dwg - Freiden - Plottet: 2020-10-07, 10:31:52 - LAYOUT - Skisse D.2 - XREF = 5205342\_kartgrunnlag\_Nr\_5205342\_eiendomsgrensler



Tegningsnummer  
**Skisse D.2**  
Revisjon

FORELØPIG 2020-10-07

**Tegnforklaring**

-  Fortau
-  Vegbane
-  Eiendomsgrense
-  Eksisterende vegkant

Dette dokumentet er utarbeidet av Norconsult AS som del av det oppdraget som fremgår nedenfor. Opphavsretten tilhører Norconsult AS. Dokumentet må bare benyttes til det formål som oppdragsavtalen beskriver, og må ikke kopieres eller gjøres tilgjengelig på annen måte eller i større utstrekning enn formålet tilsier.

Randaberg kommune Målestokk (gjelder A1)  
**1:250**

**Vegtekniske planer**  
  
Skisse plan  
Alternativ D, toveiskjørt gate med fortau og gatetun  
4 meter veg + 2,5 meter fortau

Norconsult  Oppdragsnummer  
**5205342** Tegningsnummer  
**Skisse D.2** Revisjon





Tegningsnummer	Revisjon
Skisse D.3	

FORELØPIG 2020-10-07

Tegnforklaring	
	Fortau
	Vegbane
	Eiendomsgrense
	Eksisterende vegkant

<small>           Dette dokumentet er utarbeidet av Norconsult AS som del av det oppdraget som fremgår nedenfor. Opphavsretten tilhører Norconsult AS. Dokumentet må bare benyttes til det formål som oppdragsavtalen beskriver, og må ikke kopieres eller gjøres tilgjengelig på annen måte eller i større utstrekning enn formålet tilsier.         </small>							
Randaberg kommune	Målestokk (gjelder A1) 1:250						
Vegtekniske planer							
Skisse plan Alternativ D, toveiskjørt gate med fortau og gatetun 4 meter veg + 2,5 meter fortau							
Norconsult	<table border="1"> <tr> <td>Oppdragsnummer</td> <td>Tegningsnummer</td> <td>Revisjon</td> </tr> <tr> <td>5205342</td> <td>Skisse D.3</td> <td></td> </tr> </table>	Oppdragsnummer	Tegningsnummer	Revisjon	5205342	Skisse D.3	
Oppdragsnummer	Tegningsnummer	Revisjon					
5205342	Skisse D.3						

N:\5205342\5205342\BIM\Veg\Modell\Varer\5205342\_Skisse\_6.5m\_gatetun.dwg - Freiden - Plottet: 2020-10-07, 10:32:25 - LAYOUT = Skisse D.3 - XREF = 5205342\_kergrunnteg. N:\5205342\_eiendomsgrensene