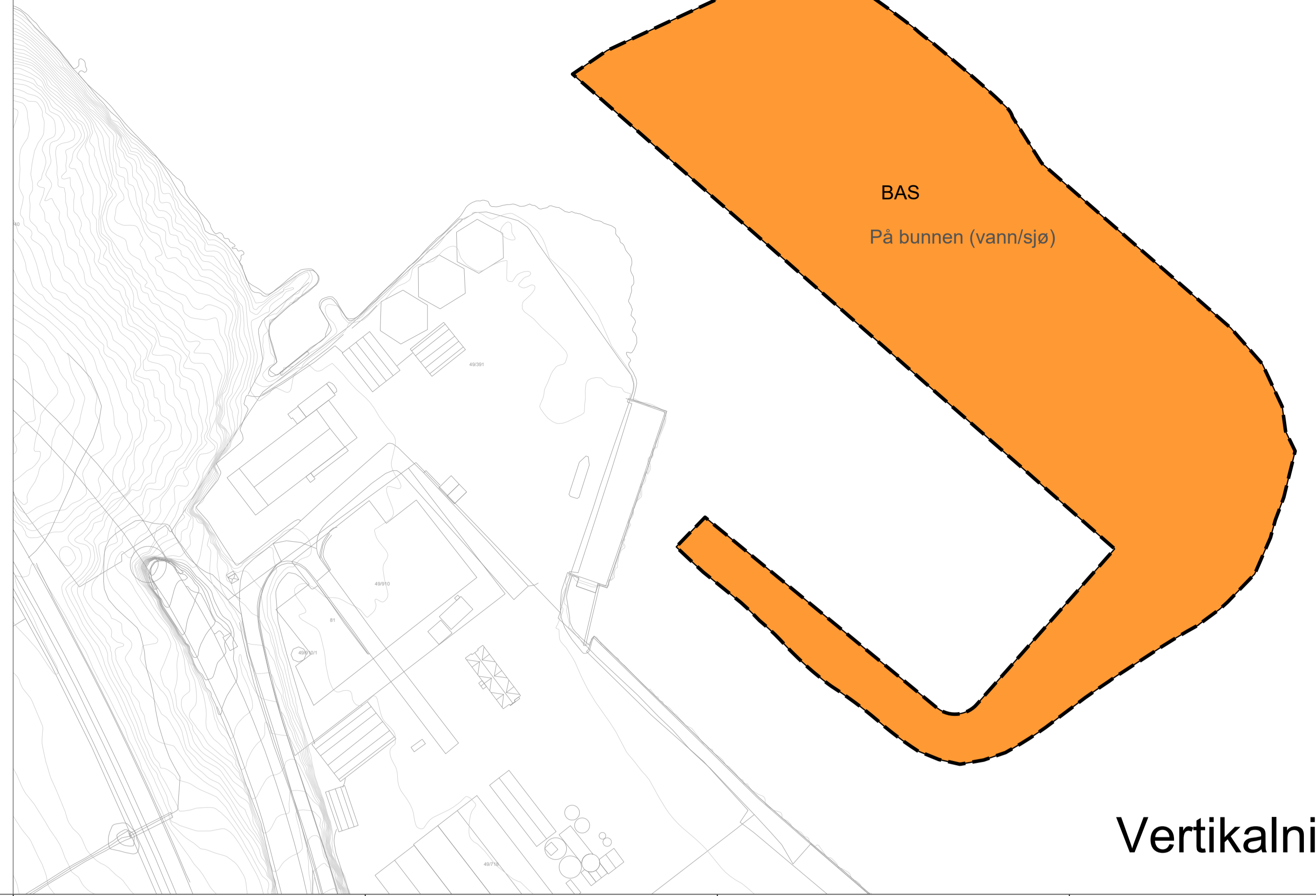
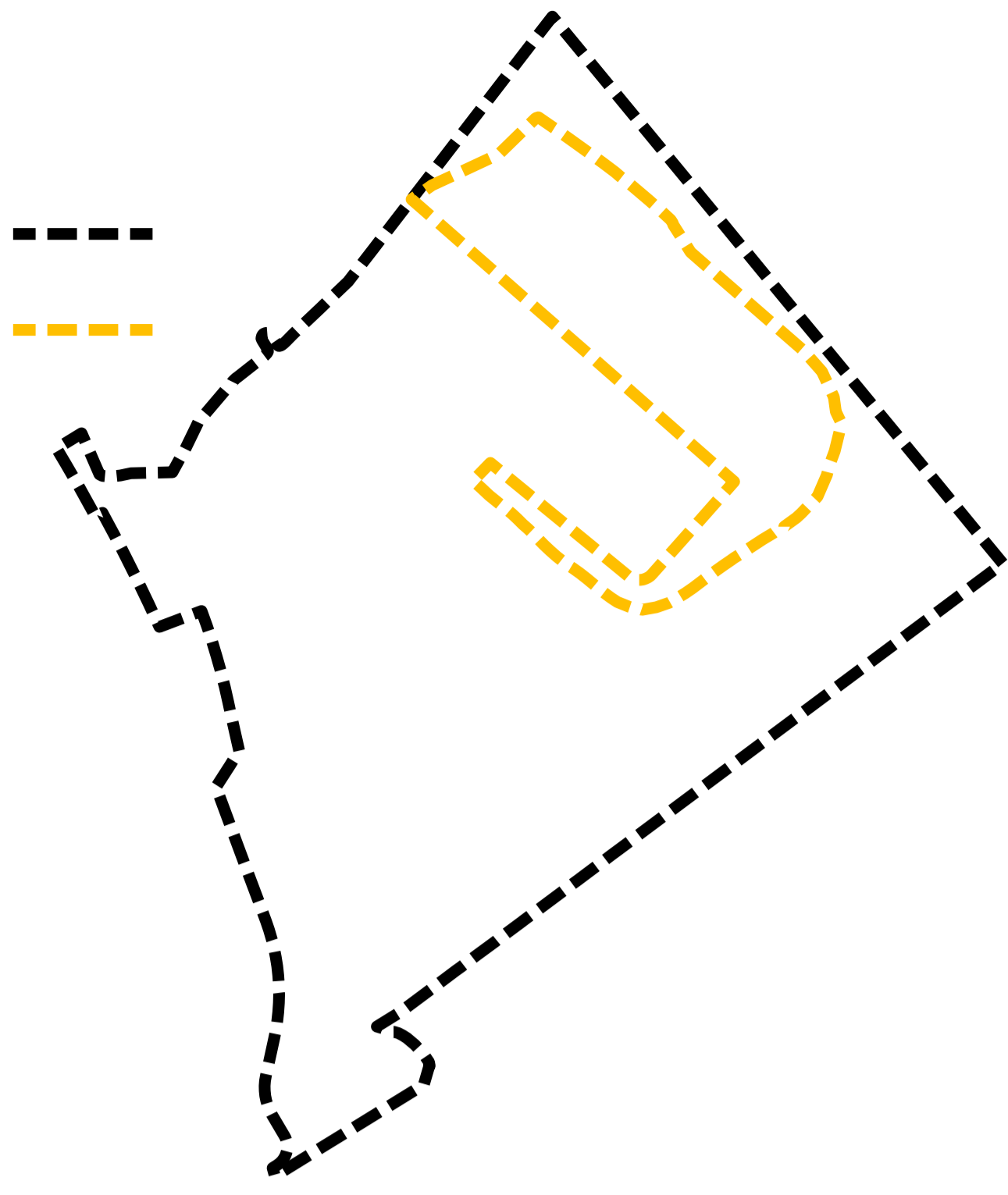
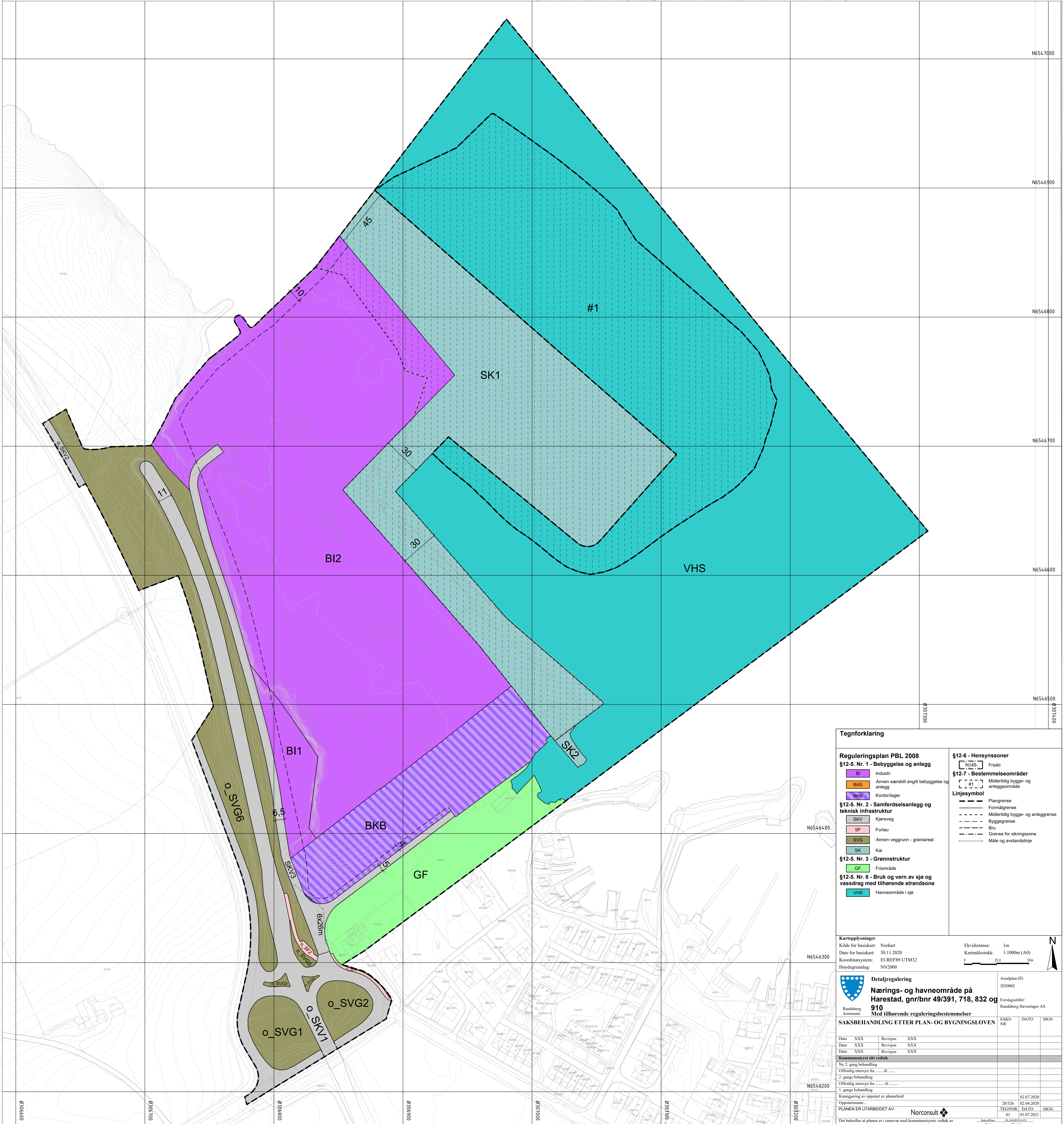


Vertikalnivå 2

Vertikalnivå 4



Vertikalnivå 4



Tegnforklaring

Reguleringsplan PBL 2008

§12-5. Nr. 1 - Bebyggelse og anlegg

- BI Industri
- BAS Annen særskilt angitt bebyggelse og anlegg
- BKB Kontor/lager

§12-5. Nr. 2 - Samferdselsanlegg og teknisk infrastruktur

- SKV Kjøreveg
- SF Fortau
- SVG Annen veggrunn - grøntareal
- SK Kai

§12-5. Nr. 3 - Grønnstruktur

- GF Frøntområde

§12-5. Nr. 6 - Bruk og vern av sjø og vassdrag med tilhørende strandsone

- VHS Havneområde i sjø

§12-6 - Hensynsoner

- N140 Friskt

§12-7 - Bestemmelsesområder

- Midlertidig bygge- og anleggsområde

Linjesymbol

- Piangrense
- Formålsgrense
- Midlertidig bygge- og anleggsgrense
- Byggegrense
- Bru
- Grense for sikringsone
- Måle og avstandslinje

Kartopplysninger

Kilde for basiskart: Norkart
 Dato for basiskart: 30.11.2020
 Koordinatsystem: EUREF89 UTM32
 Høydegrunnlag: NN2000

Elkvidtase: 1m
 Kartmålestokk: 1:1000m (A0)

Detaljregulering

Nærings- og havneområde på Harestad, gnr/bnr 49/391, 718, 832 og 910
 Med tilhørende reguleringsbestemmelser

SAKSBEHANDLING ETTER PLAN- OG BYGNINGSLOVEN

Oppstartsenne... 02.07.2020
 PLANEN ER UTARBEIDET AV: 20/526 02.04.2020
 Norconsult AS