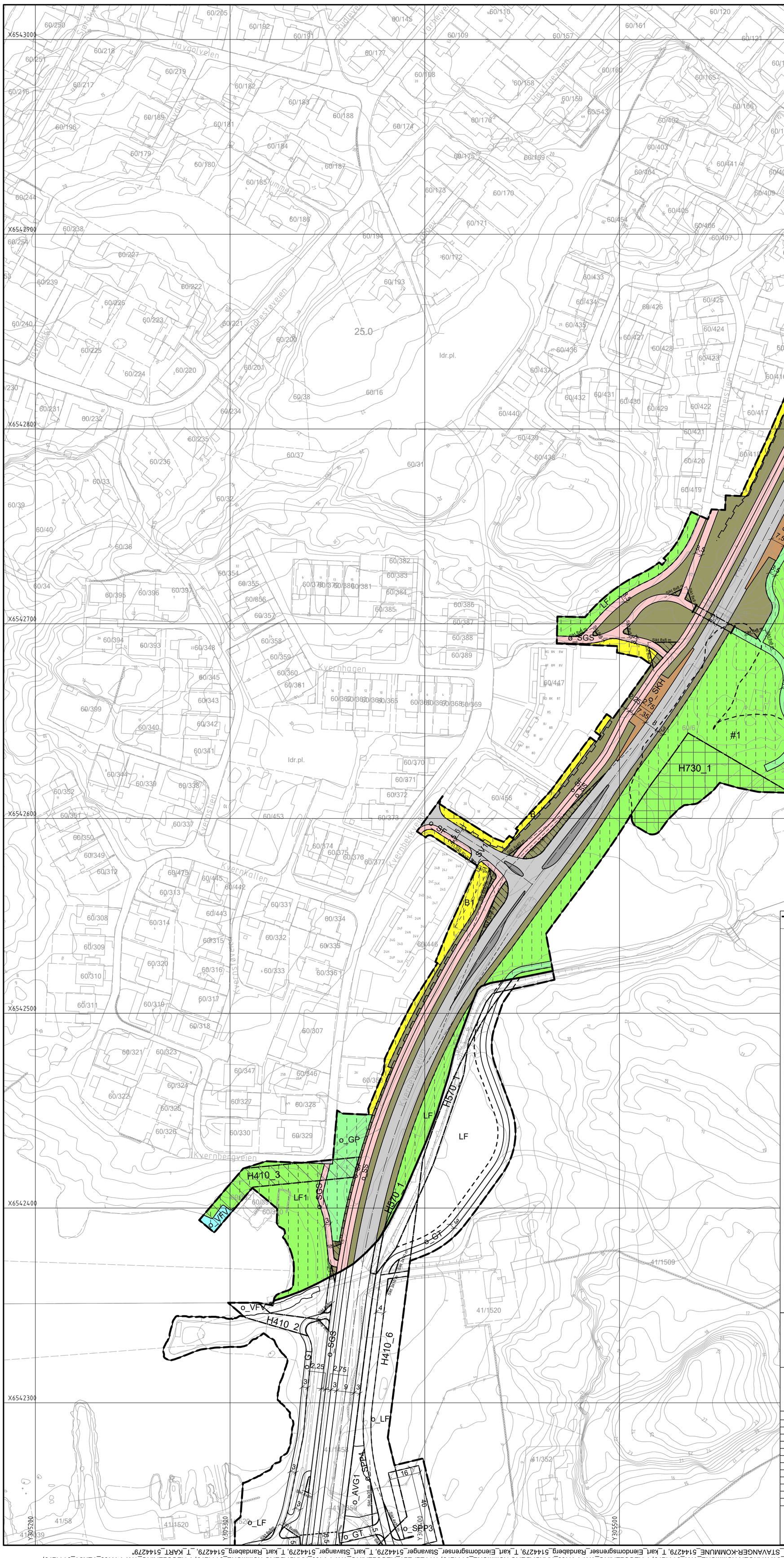

TEGNFORKLARING

Plankart 4 av 9

SOSI ver. 4.5

AREALFORMÅL (PBL §12-5)

BEBYGGELSE OG ANLEGG (PBL §12-5 nr.1)

- B — Boligbebyggelse (1110)
- BU — Undervisning (1162)
- BE — Energianlegg (1510)
- K/I — Kontor/Industri (1830)

SAMFERDSELSANLEGG OG TEKNISK INFRASTRUKTUR (PBL §12-5 nr. 2)

- SV — Veg (2010)
- SKV — Kjøreveg (2011)
- SF — Fortau (2012)
- SGS — Gang- sykkelveg (2015)
- SGG — Gangveg/gangareal (2016)
- SS — Sykkelveg/sykkelfelt (2017)
- Annen veggrunn - tekniske anlegg (2018)
- Annen veggrunn - grøntareal (2019)
- SKH — Kollektivholdeplass (2073)
- SPP — Parkeringsplasser (på grunnen) (2082)
- SOV — Overvannsnett (2143)

GRØNNSTRUKTUR (PBL §12-5 nr.3)

- GN — Naturområde (3020)
- GT — Turveg (3031)
- GF — Friområde (3040)
- GP — Park (3050)

LANDBRUKS-, NATUR- OG FRILUFTSFORMÅL (PBL §12-5 nr.5)

- LL — Landbruksformål (5110)
- LF — Friluftsformål (5130)

BRUK OG VERN AV SJØ OG VASSDRAG, MED TILHØRENDE STRANDSONE (PBL §12-5 nr. 6

- VFV — Friluftsområde i sjø og vassdrag (6710)

HENSYNSSONER (PBL §12-6 JF. §11-8)

SIKRINGSSONER

- H140 — Frisikt (140)

INFRASTRUKTURSONER

- H410 — Krav vedrørende infrastruktur (410)

SONE MED ANGITTE SÆRLIGE HENSYN

- H570 — Bevaring kulturmiljø (570)

SONE FOR BÅNDLEGGING

- H730 — Båndlegging etter lov om kulturminner (H730)

BESTEMMELSESOMRÅDE (PBL §12-7)

- #1-2 — Sikre verneverdier i kulturminner og kulturmiljø (6)
- Midlertidig anlegg- og riggområde (91)

JURIDISKE LINJE- OG PUNKTSYMBOLER

- Planens begrensning
- Formålsgrense
- Grense for sikringssone
- Grense for infrastruktursone
- Grense for angitt hensynssone
- Grense for båndleggingssone
- Grense for bestemmelser
- Byggegrense
- Bebyggelse som inngår i planen
- Bebyggelse som fortutsettes fjernet
- Regulert senterlinje
- Frisiktlinje
- Regulert kant kjørebane
- Regulert fotgjengerfelt
- Støyskjerm
- Støttemur
- Bru
- Tunnel
- Måle og avstandslinje
- Tunnel
- Avkjørsel
- Brukar

Kartopplysninger

Kilde for basiskart:	Norge digitalt
Dato for basiskart:	
Koordinatsystem:	UTM sone 32 basert på EUREF89
Høydegrunnlag:	NN2000

Ekvidistanse 1 m

Kartmålestokk: 1:1000 m

0 12.5 25 37.5 50 m

Nord

DETALJREGULERING FOR:

Rv. 509/ fv. 409 Transportkorridor vest

MED BESTEMMELSER

PLAN NR. 2014003

SAKSBEHANDLING:

KOMMUNEPLANUTVALGET, FØRSTEGANGSBEHANDLING:	31.08.2017
UTLAGT TIL OFFENTLIG ETTERSYN:	09.10 - 24.11.2017
KOMMUNEPLANUTVALGET, BEHANDLING AV ALTERNATIV:	06.09.2018
UTLAGT TIL OFFENTLIG ETTERSYN:	19.09 - 01.11.2018
KOMMUNEPLANUTVALGET, ANDREGANGSBEHANDLING:	05.09.2019
VEDTATT I KOMMUNESTYRET:	19.09.2019

REVISJONER:	Dato:	Sign:

RANDABERG KOMMUNE, KB

Saksbehandler: Olav Asbjørn Thorsberg

Norconsult

Dato: 23.10.2019

R104

"C:\Users\masko\appdata\local\temp\AcPublish_13617\LAY_REGULERING_TKV-FV409_5144279.dwg - masko - Plottet: 2019-10-22, 11:44:29 - LAYOUT = R104 - XREF = T-REGULERING_TKV-FV.409_STAVANGER-KOMMUNE_NORD_5144279, T-REGULERING_TKV-FV.409_FORMALSGRENSER_5144279, 5144279_RUTENETT, T-REGULERING_TKV-FV.409_STAVANGER-KOMMUNE_5144279, TITTELFELT_REGULERING_TKV-FV409_STAVANGER-KOMMUNE_5144279, T_kart_Randaberg_5144279, T_kart_Stavanger_5144279, T_kart_Eiendomsgrenser_Stavanger_5144279, T_kart_Eiendomsgrenser_Randaberg_5144279, T-REGULERING_TKV-FV.409_RANDABERG-KOMMUNE_5144279, TITTELFELT_REGULERING_TKV-FV409_RANDABERG-KOMMUNE_5144279, T-REGULERING_TKV-FV.409_TEKST_5144279, T-REGULERING_TKV-FV.409_verktøylinjø-utsrekning_STAVANGER_5144279, T-REGULERING_TKV-FV.409_STAVANGER-KOMMUNE_VN1_5144279, T-REGULERING_TKV-FV.409_RANDABERG-KOMMUNE_5144279, T_kart_Eiendomsgrenser_5144279, T_kart_Stavanger_5144279, T_kart_Randaberg_5144279, T_KART_5144279"

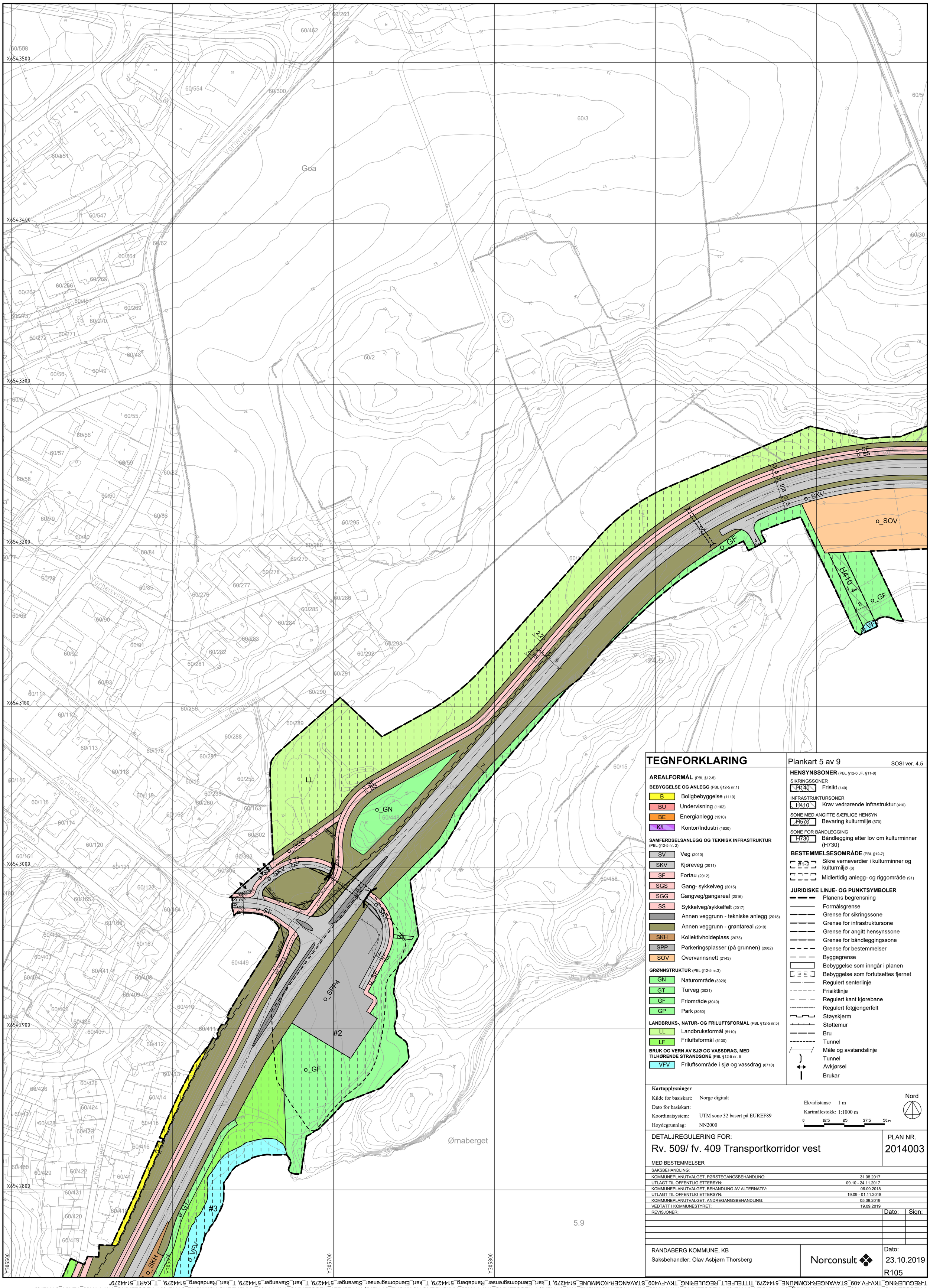

TEGNFORKLARING

Plankart 5 av 9

SOSI ver. 4.5

AREALFORMÅL (PBL §12-5)

BEBYGGELSE OG ANLEGG (PBL §12-5 nr.1)

- B — Boligbebyggelse (1110)
- BU — Undervisning (1162)
- BE — Energianlegg (1510)
- K/I — Kontor/Industri (1830)

SAMFERDSELSANLEGG OG TEKNISK INFRASTRUKTUR (PBL §12-5 nr. 2)

- SV — Veg (2010)
- SKV — Kjøreveg (2011)
- SF — Fortau (2012)
- SGS — Gang- sykkelveg (2015)
- SGG — Gangveg/gangareal (2016)
- SS — Sykkelveg/sykkelfelt (2017)
- Annen veggrunn - tekniske anlegg (2018)
- Annen veggrunn - grøntareal (2019)
- SKH — Kollektivholdeplass (2073)
- SPP — Parkeringsplasser (på grunnen) (2082)
- SOV — Overvannsnett (2143)

GRØNNSTRUKTUR (PBL §12-5 nr.3)

- GN — Naturområde (3020)
- GT — Turveg (3031)
- GF — Friområde (3040)
- GP — Park (3050)

LANDBRUKS-, NATUR- OG FRILUFTSFORMÅL (PBL §12-5 nr.5)

- LL — Landbruksformål (5110)
- LF — Friluftsformål (5130)

BRUK OG VERN AV SJØ OG VASSDRAG, MED TILHØRENDE STRANDSONE (PBL §12-5 nr. 6

- VFV — Friluftsområde i sjø og vassdrag (6710)

HENSYNSSONER (PBL §12-6 JF. §11-8)

SIKRINGSSONER

- H140 — Frisikt (140)

INFRASTRUKTURSONER

- H410 — Krav vedrørende infrastruktur (410)

SONE MED ANGITTE SÆRLIGE HENSYN

- H570 — Bevaring kulturmiljø (570)

SONE FOR BÅNDLEGGING

- H730 — Båndlegging etter lov om kulturminner (H730)

BESTEMMELSESOMRÅDE (PBL §12-7)

- #1-2 — Sikre verneverdier i kulturminner og kulturmiljø (6)
- Midlertidig anlegg- og riggområde (91)

JURIDISKE LINJE- OG PUNKTSYMBOLER

- Planens begrensning
- Formålsgrense
- Grense for sikringssone
- Grense for infrastruktursone
- Grense for angitt hensynssone
- Grense for båndleggingssone
- Grense for bestemmelser
- Byggegrense
- Bebyggelse som inngår i planen
- Bebyggelse som fortutsettes fjernet
- Regulert senterlinje
- Frisiktlinje
- Regulert kant kjørebane
- Regulert fotgjengerfelt
- Støyskjerm
- Støttemur
- Bru
- Tunnel
- Måle og avstandslinje
- Tunnel
- Avkjørsel
- Brukar

Kartopplysninger

Kilde for basiskart:	Norge digitalt
Dato for basiskart:	
Koordinatsystem:	UTM sone 32 basert på EUREF89
Høydegrunnlag:	NN2000

Ekvidistanse 1 m

Kartmålestokk: 1:1000 m

0 12.5 25 37.5 50 m

Nord

DETALJREGULERING FOR:

Rv. 509/ fv. 409 Transportkorridor vest

MED BESTEMMELSER

PLAN NR. 2014003

SAKSBEHANDLING:	
KOMMUNEPLANUTVALGET, FØRSTEGANGSBEHANDLING:	31.08.2017
UTLAGT TIL OFFENTLIG ETTERSYN:	09.10 - 24.11.2017
KOMMUNEPLANUTVALGET, BEHANDLING AV ALTERNATIV:	06.09.2018
UTLAGT TIL OFFENTLIG ETTERSYN:	19.09 - 01.11.2018
KOMMUNEPLANUTVALGET, ANDREGANGSBEHANDLING:	05.09.2019
VEDTATT I KOMMUNESTYRET:	19.09.2019

REVISJONER:	Dato:	Sign:

RANDABERG KOMMUNE, KB

Saksbehandler: Olav Asbjørn Thorsberg

Norconsult

Dato: 23.10.2019

R105

"C:\Users\masko\appdata\local\temp\AcPublish_13617\LAY_REGULERING_TKV-FV409_5144279.dwg - masko - Plottet: 2019-10-22, 11:44:39 - LAYOUT = R105 - XREF = T-REGULERING_TKV-FV.409_STAVANGER-KOMMUNE_NORD_5144279, T-REGULERING_TKV-FV.409_FORMALSGRENSER_5144279, 5144279_RUTENETT, T-REGULERING_TKV-FV409_STAVANGER-KOMMUNE_5144279, TITTELFELT_REGULERING_TKV-FV409_STAVANGER-KOMMUNE_5144279, T-REGULERING_TKV-FV.409_TEKST_5144279, T-REGULERING_TKV-FV.409_vertikalnivå-utsrekning_STAVANGER_5144279, T-REGULERING_TKV-FV.409_STAVANGER-KOMMUNE_VN1_5144279, T-REGULERING_TKV-FV.409_RANDABERG-KOMMUNE_5144279, TITTELFELT_REGULERING_TKV-FV409_RANDABERG-KOMMUNE_5144279, T_kart_Randaberg_5144279, T_KART_5144279"

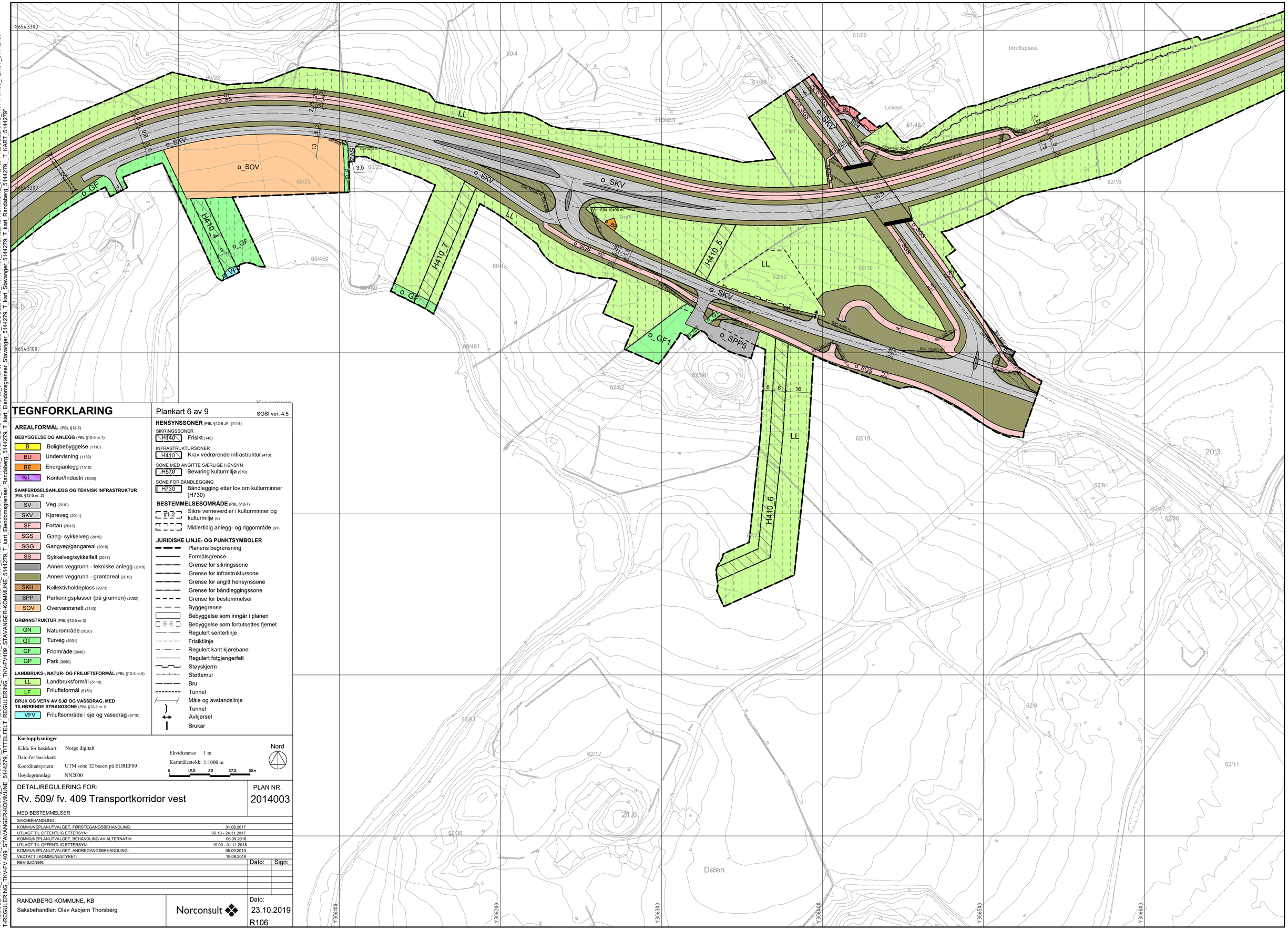

TEGNFORKLARING

Plankart 6 av 9

SOSI ver. 4.5

AREALFORMÅL (PBL §12-5)

BEBYGGELSE OG ANLEGG (PBL §12-5 nr.1)

- B — Boligbebyggelse (1110)
- BU — Undervisning (1162)
- BE — Energianlegg (1510)
- K/I — Kontor/Industri (1830)

SAMFERDSELSANLEGG OG TEKNISK INFRASTRUKTUR (PBL §12-5 nr. 2)

- SV — Veg (2010)
- SKV — Kjøreveg (2011)
- SF — Fortau (2012)
- SGS — Gang- sykkelveg (2015)
- SGG — Gangveg/gangareal (2016)
- SS — Sykkelveg/sykkelfelt (2017)
- Annen veggrunn - tekniske anlegg (2018)
- Annen veggrunn - grøntareal (2019)
- SKH — Kollektivholdeplass (2073)
- SPP — Parkeringsplasser (på grunnen) (2082)
- SOV — Overvannsnett (2143)

GRØNNSTRUKTUR (PBL §12-5 nr.3)

- GN — Naturområde (3020)
- GT — Turveg (3031)
- GF — Friområde (3040)
- GP — Park (3050)

LANDBRUKS-, NATUR- OG FRILUFTSFORMÅL (PBL §12-5 nr.5)

- LL — Landbruksformål (5110)
- LF — Friluftsformål (5130)

BRUK OG VERN AV SJØ OG VASSDRAG, MED TILHØRENDE STRANDSONE (PBL §12-5 nr. 6)

- VFV — Friluftsområde i sjø og vassdrag (6710)

HENSYNSSONER (PBL §12-6 JF. §11-8)

SIKRINGSSONER

- H140 — Frisikt (140)

INFRASTRUKTURSONER

- H410 — Krav vedrørende infrastruktur (410)

SONE MED ANGITTE SÆRLIGE HENSYN

- H570 — Bevaring kulturmiljø (570)

SONE FOR BÅNDLEGGING

- H730 — Båndlegging etter lov om kulturminner (H730)

BESTEMMELSESOMRÅDE (PBL §12-7)

- H12 — Sikre verneverdier i kulturminner og kulturmiljø (6)
- Midlertidig anlegg- og riggområde (91)

JURIDISKE LINJE- OG PUNKTSYMBOLER

- Planens begrensning
- Formålsgrense
- Grense for sikringssone
- Grense for infrastruktursone
- Grense for angitt hensynssone
- Grense for båndleggingssone
- Grense for bestemmelser
- Byggegrense
- Bebyggelse som inngår i planen
- Bebyggelse som fortutsettes fjernet
- Regulert senterlinje
- Frisiktlinje
- Regulert kant kjørebane
- Regulert fotgjengerfelt
- Støyskjerm
- Støttemur
- Bru
- Tunnel
- Måle og avstandslinje
- Tunnel
- Avkjørsel
- Brukar

Kartopplysninger

Kilde for basiskart: Norge digitalt

Dato for basiskart:

Koordinatsystem: UTM sone 32 basert på EUREF89

Høydegrunnlag: NN2000

Ekvidistanse 1 m

Kartmålestokk: 1:1000 m

0 12,5 25 37,5 50 m

Nord

DETALJREGULERING FOR:

Rv. 509/ fv. 409 Transportkorridor vest

MED BESTEMMELSER

PLAN NR. 2014003

SAKSBEHANDLING:	
KOMMUNEPLANUTVALGET, FØRSTEGANGSBEHANDLING:	31.08.2017
UTLAGT TIL OFFENTLIG ETTERSYN:	09.10 - 24.11.2017
KOMMUNEPLANUTVALGET, BEHANDLING AV ALTERNATIV:	06.09.2018
UTLAGT TIL OFFENTLIG ETTERSYN:	19.09 - 01.11.2018
KOMMUNEPLANUTVALGET, ANDREGANGSBEHANDLING:	05.09.2019
VEDTATT I KOMMUNESTYRET:	19.09.2019

REVISJONER:	Dato:	Sign:

RANDABERG KOMMUNE, KB

Saksbehandler: Olav Asbjørn Thorsberg

Norconsult

Dato: 23.10.2019

R106

"C:\Users\maskoi\appdata\local\temp\AcPublish_13617\ILAY_REGULERING_TKV-FV409_5144279.dwg - masko - Plottet: 2019-10-22, 11:44:47 - LAYOUT = R106 - XREF = T-REGULERING_TKV-FV409_STAVANGER-KOMMUNE_5144279, T-REGULERING_TKV-FV409_RANDABERG-KOMMUNE_5144279, ITTELFELT_REGULERING_TKV-FV409_STAVANGER-KOMMUNE_5144279, T-REGULERING_TKV-FV409_TEKST_5144279, T-REGULERING_TKV-FV 409_verikalinå-utskriving_STAVANGER_5144279, T_karl_Stavanger_5144279, T_karl_Randaberg_5144279, T_karl_Eiendomsgrenser_Randaberg_5144279, T_KART_5144279"
T-REGULERING_TKV-FV409_STAVANGER-KOMMUNE_5144279, T-REGULERING_TKV-FV409_RUTENETT

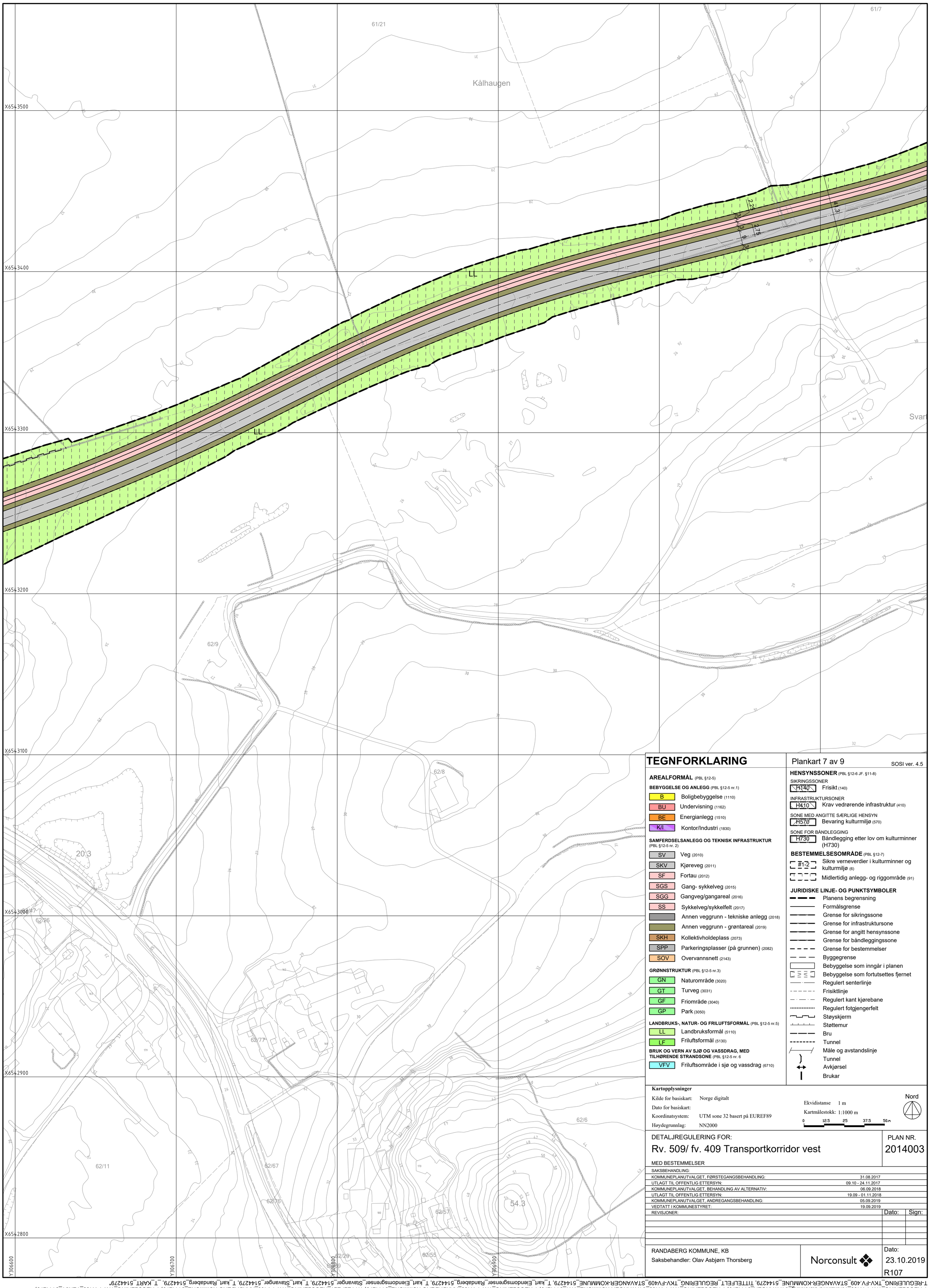

TEGNFORKLARING

Plankart 7 av 9

SOSI ver. 4.5

AREALFORMÅL (PBL §12-5)

BEBYGGELSE OG ANLEGG (PBL §12-5 nr.1)

- B — Boligbebyggelse (1110)
- BU — Undervisning (1162)
- BE — Energianlegg (1510)
- K/I — Kontor/Industri (1830)

SAMFERDSELSANLEGG OG TEKNISK INFRASTRUKTUR (PBL §12-5 nr. 2)

- SV — Veg (2010)
- SKV — Kjøreveg (2011)
- SF — Fortau (2012)
- SGS — Gang- sykkelveg (2015)
- SGG — Gangveg/gangareal (2016)
- SS — Sykkelveg/sykkelfelt (2017)
- Annen veggrunn - tekniske anlegg (2018)
- Annen veggrunn - grøntareal (2019)
- SKH — Kollektivholdeplass (2073)
- SPP — Parkeringsplasser (på grunnen) (2082)
- SOV — Overvannsnett (2143)

GRØNNSTRUKTUR (PBL §12-5 nr.3)

- GN — Naturområde (3020)
- GT — Turveg (3031)
- GF — Friområde (3040)
- GP — Park (3050)

LANDBRUKS-, NATUR- OG FRILUFTSFORMÅL (PBL §12-5 nr.5)

- LL — Landbruksformål (5110)
- LF — Friluftsformål (5130)

BRUK OG VERN AV SJØ OG VASSDRAG, MED TILHØRENDE STRANDSONE (PBL §12-5 nr. 6

- VFV — Friluftsområde i sjø og vassdrag (6710)

HENSYNSSONER (PBL §12-6 JF. §11-8)

SIKRINGSSONER

- H140 — Frisikt (140)

INFRASTRUKTURSONER

- H410 — Krav vedrørende infrastruktur (410)

SONE MED ANGITTE SÆRLIGE HENSYN

- H570 — Bevaring kulturmiljø (570)

SONE FOR BÅNDLEGGING

- H730 — Båndlegging etter lov om kulturminner (H730)

BESTEMMELSESOMRÅDE (PBL §12-7)

- #1-2 — Sikre verneverdier i kulturminner og kulturmiljø (6)
- Midlertidig anlegg- og riggområde (91)

JURIDISKE LINJE- OG PUNKTSYMBOLER

- Planens begrensning
- Formålsgrense
- Grense for sikringssone
- Grense for infrastruktursone
- Grense for angitt hensynssone
- Grense for båndleggingssone
- Grense for bestemmelser
- Byggegrense
- Bebyggelse som inngår i planen
- Bebyggelse som fortutsettes fjernet
- Regulert senterlinje
- Frisiktlinje
- Regulert kant kjørebane
- Regulert fotgjengerfelt
- Støyskjerm
- Støttemur
- Bru
- Tunnel
- Måle og avstandslinje
- Tunnel
- Avkjørsel
- Brukar

Kartopplysninger

Kilde for basiskart: Norge digitalt

Dato for basiskart:

Koordinatsystem: UTM sone 32 basert på EUREF89

Høydegrunnlag: NN2000

Ekvidistanse 1 m

Kartmålestokk: 1:1000 m

0 12.5 25 37.5 50 m

Nord

DETALJREGULERING FOR:

Rv. 509/ fv. 409 Transportkorridor vest

MED BESTEMMELSER

PLAN NR. 2014003

SAKSBEHANDLING:	
KOMMUNEPLANUTVALGET, FØRSTEGANGSBEHANDLING:	31.08.2017
UTLAGT TIL OFFENTLIG ETTERSYN:	09.10 - 24.11.2017
KOMMUNEPLANUTVALGET, BEHANDLING AV ALTERNATIV:	06.09.2018
UTLAGT TIL OFFENTLIG ETTERSYN:	19.09 - 01.11.2018
KOMMUNEPLANUTVALGET, ANDREGANGSBEHANDLING:	05.09.2019
VEDTATT I KOMMUNESTYRET:	19.09.2019

REVISJONER:	Dato:	Sign:

RANDABERG KOMMUNE, KB

Saksbehandler: Olav Asbjørn Thorsberg

Norconsult

Dato: 23.10.2019

R107

"C:\Users\masko\appdata\local\temp\AcPublish_13617\\LAY_REGULERING_TKV-FV409_5144279.dwg - masko - Plottet: 2019-10-22, 11:44:56 - LAYOUT = R107 - XREF = T-REGULERING_TKV-FV.409_STAVANGER-KOMMUNE_NORD_5144279, T-REGULERING_TKV-FV.409_FORMALSGRENSER_5144279, 5144279_RUTENETT, T-REGULERING_TKV-FV.409_VERTIKALINYA-USREKNING_STAVANGER_5144279, T-REGULERING_TKV-FV.409_STAVANGER-KOMMUNE_VN1_5144279, T-REGULERING_TKV-FV.409_RANDABERG-KOMMUNE_5144279, TITTELFELT_REGULERING_TKV-FV409_RANDABERG_5144279, T_REGULERING_TKV-FV.409_TEKST_5144279, T-REGULERING_TKV-FV.409_STAVANGER-KOMMUNE_5144279, TITTELFELT_REGULERING_TKV-FV409_STAVANGER-KOMMUNE_5144279, T_kart_Eiendomsgrenser_Randaberg_5144279, T_kart_Eiendomsgrenser_Stavanger_5144279, T_kart_Randaberg_5144279, T_KART_5144279"

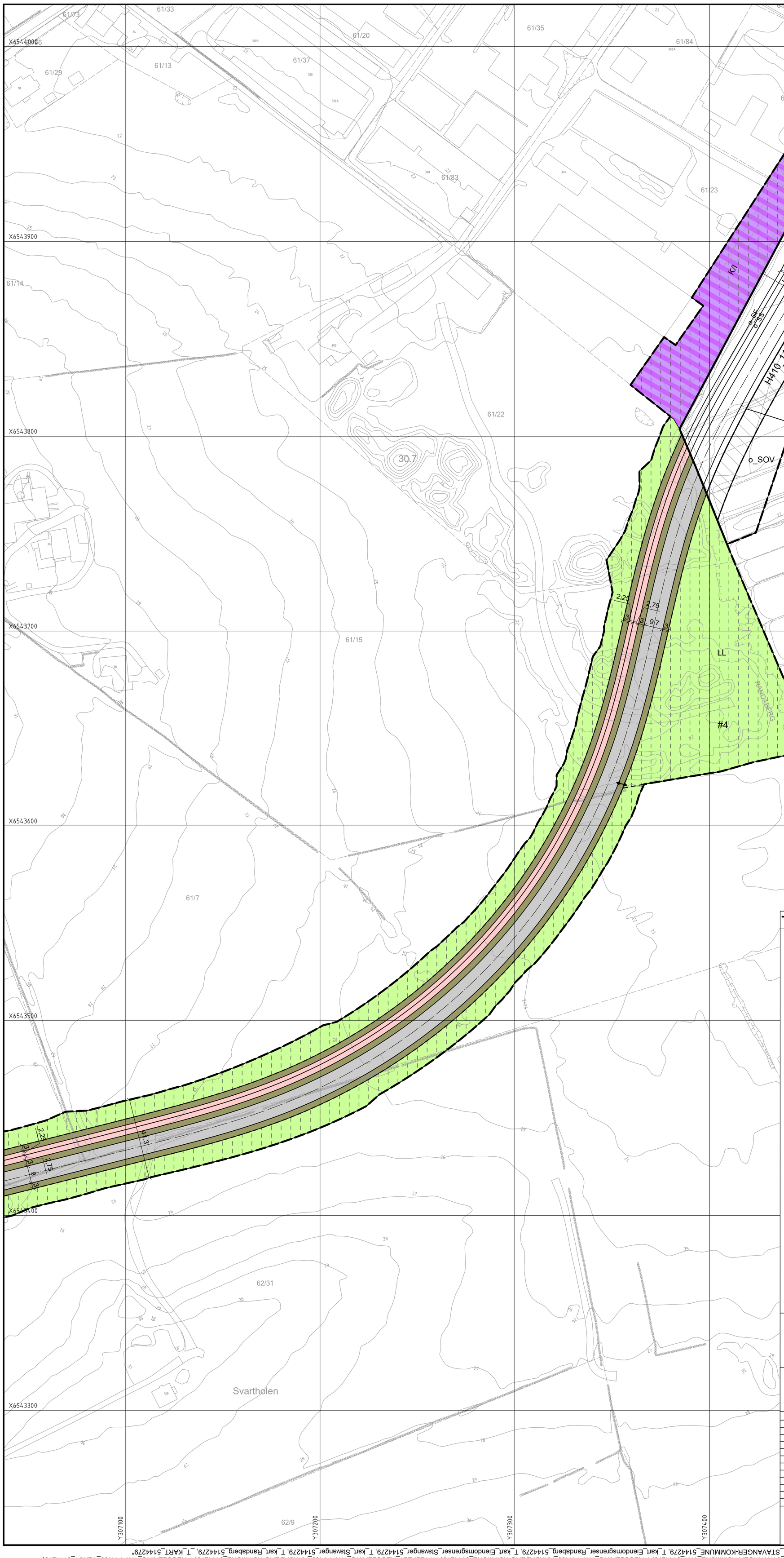

TEGNFORKLARING

Plankart 8 av 9

SOSI ver. 4.5

AREALFORMÅL (PBL §12-5)

BEBYGGELSE OG ANLEGG (PBL §12-5 nr.1)

- B — Boligbebyggelse (1110)
- BU — Undervisning (1162)
- BE — Energianlegg (1510)
- K/I — Kontor/Industri (1830)

SAMFERDSELSANLEGG OG TEKNISK INFRASTRUKTUR (PBL §12-5 nr. 2)

- SV — Veg (2010)
- SKV — Kjøreveg (2011)
- SF — Fortau (2012)
- SGS — Gang- sykkelveg (2015)
- SGG — Gangveg/gangareal (2016)
- SS — Sykkelveg/sykkelfelt (2017)
- Annen veggrunn - tekniske anlegg (2018)
- Annen veggrunn - grøntareal (2019)
- SKH — Kollektivholdeplass (2073)
- SPP — Parkeringsplasser (på grunnen) (2082)
- SOV — Overvannsnett (2143)

GRØNNSTRUKTUR (PBL §12-5 nr.3)

- GN — Naturområde (3020)
- GT — Turveg (3031)
- GF — Friområde (3040)
- GP — Park (3050)

LANDBRUKS-, NATUR- OG FRILUFTSFORMÅL (PBL §12-5 nr.5)

- LL — Landbruksformål (5110)
- LF — Friluftsformål (5130)

BRUK OG VERN AV SJØ OG VASSDRAG, MED TILHØRENDE STRANDSONE (PBL §12-5 nr. 6

- VFV — Friluftsområde i sjø og vassdrag (6710)

HENSYNSSONER (PBL §12-6 JF. §11-8)

SIKRINGSSONER

- H140 — Frisikt (140)

INFRASTRUKTURSONER

- H410 — Krav vedrørende infrastruktur (410)

SONE MED ANGITTE SÆRLIGE HENSYN

- H570 — Bevaring kulturmiljø (570)

SONE FOR BÅNDLEGGING

- H730 — Båndlegging etter lov om kulturminner (H730)

BESTEMMELSESOMRÅDE (PBL §12-7)

- #1-2 — Sikre verneverdier i kulturminner og kulturmiljø (6)
- Midlertidig anlegg- og riggområde (91)

JURIDISKE LINJE- OG PUNKTSYMBOLER

- Planens begrensning
- Formålsgrense
- Grense for sikringssone
- Grense for infrastruktursone
- Grense for angitt hensynssone
- Grense for båndleggingssone
- Grense for bestemmelser
- Byggegrense
- Bebyggelse som inngår i planen
- Bebyggelse som fortutsettes fjernet
- Regulert senterlinje
- Frisiktlinje
- Regulert kant kjørebane
- Regulert fotgjengerfelt
- Støyskjerm
- Støttemur
- Bru
- Tunnel
- Måle og avstandslinje
- Tunnel
- Avkjørsel
- Brukar

Kartopplysninger

Kilde for basiskart:	Norge digitalt
Dato for basiskart:	
Koordinatsystem:	UTM sone 32 basert på EUREF89
Høydegrunnlag:	NN2000

Ekvidistanse 1 m

Kartmålestokk: 1:1000 m

0 12.5 25 37.5 50 m

Nord

DETALJREGULERING FOR:

Rv. 509/ fv. 409 Transportkorridor vest

MED BESTEMMELSER

PLAN NR. 2014003

SAKSBEHANDLING:	
KOMMUNEPLANUTVALGET, FØRSTEGANGSBEHANDLING:	31.08.2017
UTLAGT TIL OFFENTLIG ETTERSYN:	09.10 - 24.11.2017
KOMMUNEPLANUTVALGET, BEHANDLING AV ALTERNATIV:	06.09.2018
UTLAGT TIL OFFENTLIG ETTERSYN:	19.09 - 01.11.2018
KOMMUNEPLANUTVALGET, ANDREGANGSBEHANDLING:	05.09.2019
VEDTATT I KOMMUNESTYRET:	19.09.2019

REVISJONER:	Dato:	Sign:

RANDABERG KOMMUNE, KB

Saksbehandler: Olav Asbjørn Thorsberg

Norconsult

Dato: 23.10.2019

R108

"C:\Users\masko\appdata\local\temp\AcPublish_13617\ILAY_REGULERING_TKV-FV409_5144279.dwg - masko - Plottet: 2019-10-22, 11:45:05 - LAYOUT = R108 - XREF = T-REGULERING_TKV-FV.409_STAVANGER-KOMMUNE_NORD_5144279, T-REGULERING_TKV-FV.409_FORMALSGRENSER_5144279, 5144279_RUTENETT, T-REGULERING_TKV-FV.409_verikalnivå-utsrekning_STAVANGER_5144279, T-REGULERING_TKV-FV.409_STAVANGER-KOMMUNE_5144279, TITTELFELT_REGULERING_TKV-FV409_RANDABERG-KOMMUNE_5144279, T-REGULERING_TKV-FV.409_TEKST_5144279, T-REGULERING_TKV-FV.409_STAVANGER-KOMMUNE_5144279, TITTELFELT_REGULERING_TKV-FV409_STAVANGER-KOMMUNE_5144279, T_kart_Eiendomsgrenser_Randaberg_5144279, T_kart_Eiendomsgrenser_Stavanger_5144279, T_kart_Stavanger_5144279, T_kart_Randaberg_5144279, _T_KART_5144279"