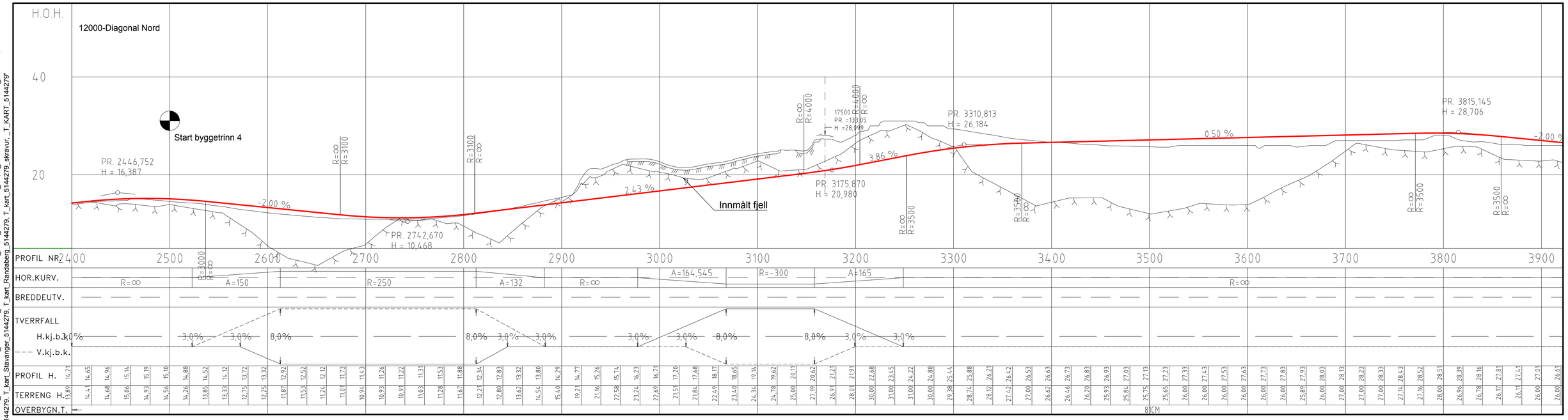

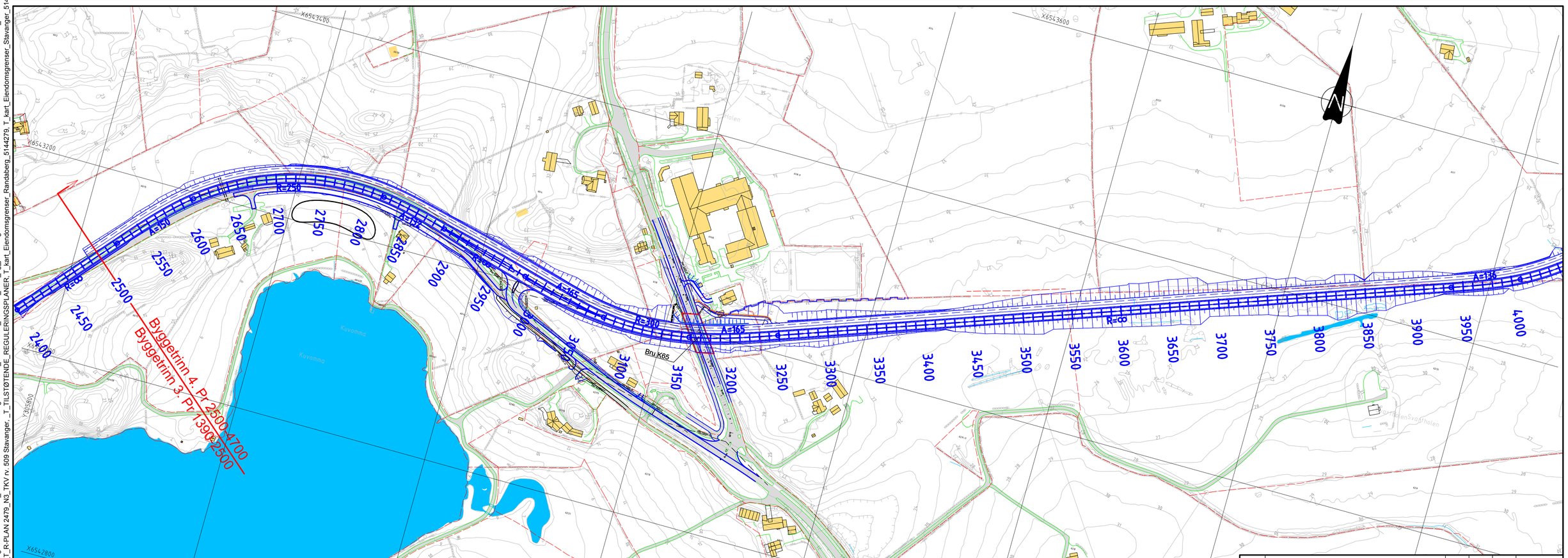

Revisjon	Revisjonen gjelder	Utarb	Kontr	Godkjent	Rev. dato

Statens vegvesen

Rv. 509/Fv. 409 Transportkorridor vest

Rv. 509 Hafrsfjord bru – Fv. 480 Randabergveien

Plan og profil 12000-Diagonal Nord. Pr 2400-4000

Vedlegg til reguleringsplan

Utarbeidet av	Kontrollert av	Godkjent av	Konsulentarkiv
Kde	JEJ	LRK	5144279

Arkivref.	–
Tegningsdato	2018-04-06
Bestiller	Svein Mæle
Produsert for	Region vest
Produsert av	Norconsult
Prosjektnummer	302691
PROF-nummer	11F0409R_002
Arkivnummer	–
Byggverksnummer	–
Målestokk A1	1:2000 / 1:400
Tegningsnummer	B204
Revisjon	

"X:\prosjekter\Stavanger\514142\5144279\DAK\Veg\Modell\Alternativ_Geometri\Goa-Håland nord og sør\LAY-B_Goa-Håland_5144279_Plan_og_profil.dwg - KDe - Plottet 2018-04-19, 14:05:16 - LAYOUT = B204 - XREF = T_INNDELING_BYGGETRINN_5144279, T_R-PLAN 2014005_N2, T_R-PLAN 2551_N2, T_GEOM-DIAGONAL-NORD_5144279, A_LP_GOA-HALAND_T_GEOM_SH_E39, ACAD_T_R-PLAN 2479_N3_TKV rv. 509 Stavanger, _T_TILSTØTENDE_REGULERINGSPLANER, T_kart_Eiendomsgrenser_Randaberg_5144279, T_kart_5144279_skravur, _T_KART_5144279, T_kart_Randaberg_5144279, T_kart_Stavanger_5144279, T_kart_5144279_Plan_og_profil.dwg - Plottet 2018-04-19, 14:05:16 - LAYOUT = B204 - XREF = T_INNDELING_BYGGETRINN_5144279, T_R-PLAN 2014005_N2, T_R-PLAN 2551_N2, T_GEOM-DIAGONAL-NORD_5144279,

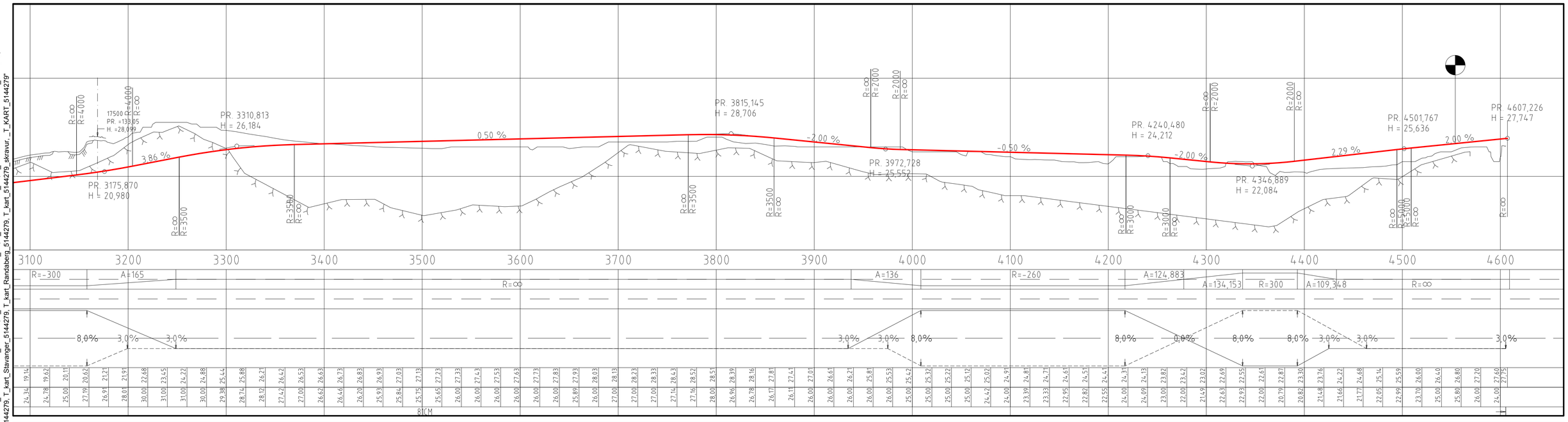

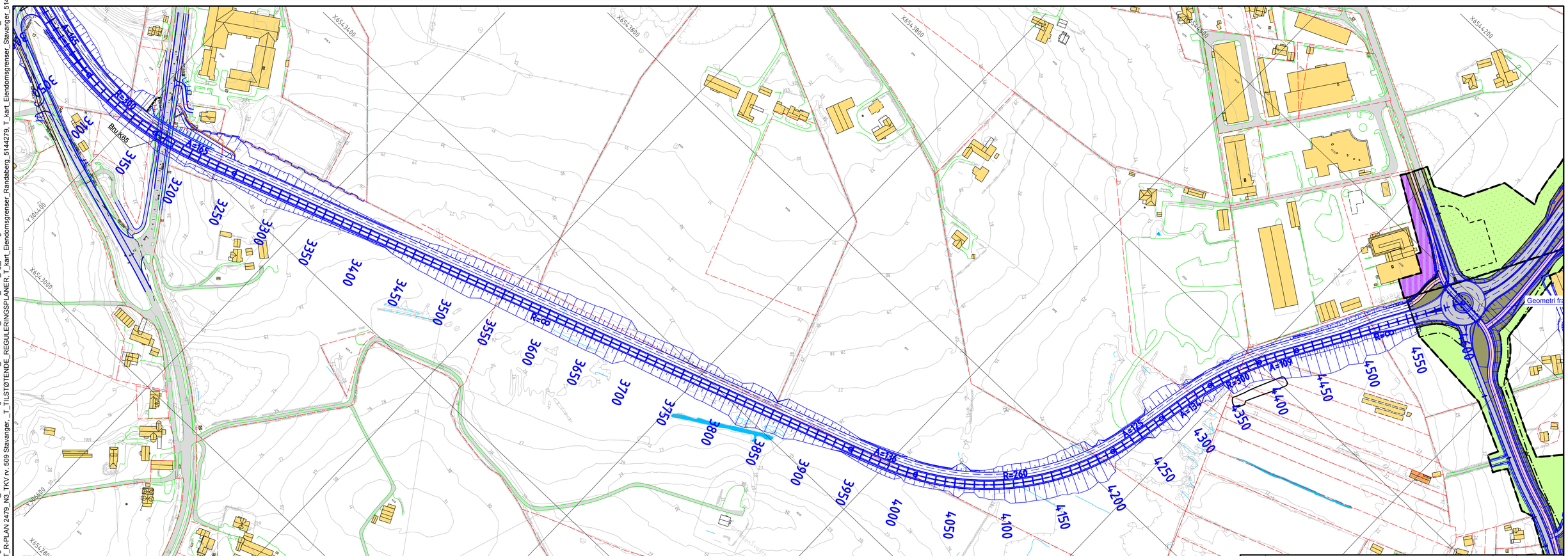

Revisjon	Revisjonen gjelder	Utarb	Kontr	Godkjent	Rev. dato

Arkivref. –

Statens vegvesen

Rv. 509/Fv. 409 Transportkorridor vest

Rv. 509 Hafrsfjord bru – Fv. 480 Randabergveien

Plan og profil 12000-Diagonal Nord. Pr 3100-4600

Oversiktstegning

Vedlegg til reguleringsplan

Tegningsdato	2018-04-06
Bestiller	Svein Mæle
Produsert for	Region vest
Produsert av	Norconsult
Prosjektnummer	302691
PROF-nummer	11F0409R_002
Arkivnummer	–
Byggverksnummer	–
Målestokk A1	1:2000 / 1:400

Utarbeidet av	Kontrollert av	Godkjent av	Konsulentarkiv	Tegningsnummer	Revisjon
Kde	JEJ	LRK	5144279	B205	

"X:\nor\oppdrag\Stavanger\5144279\DAKV\vg\Modell\Alternativ_Geometri\Goa-Håland nord og sør\LAY-B_Goa-Håland_5144279_Plan_og_profil.dwg - KDe - Plottet: 2018-04-19, 14:03:10 - LAYOUT = B205 - XREF = T_INNDELING_BYGGETRINN_5144279, T_R-PLAN 2014005_N2, T_R-PLAN 2551_N2, T_GEOM-DIAGONAL-NORD_5144279, A_LP_GOA-HALAND, T_GEOM_SH_E39, ACAD_T_R-PLAN 2479_N3_TKV rv. 509 Stavanger, T_TILSTØTENDE_REGULERINGSPLANER, T_kart_Eiendomsgrenser_Randaberg_5144279, T_kart_Eiendomsgrenser_Stavanger_5144279, T_kart_Randaberg_5144279, T_kart_Stavanger_5144279, T_kart_5144279_skravur, T_KART_5144279"

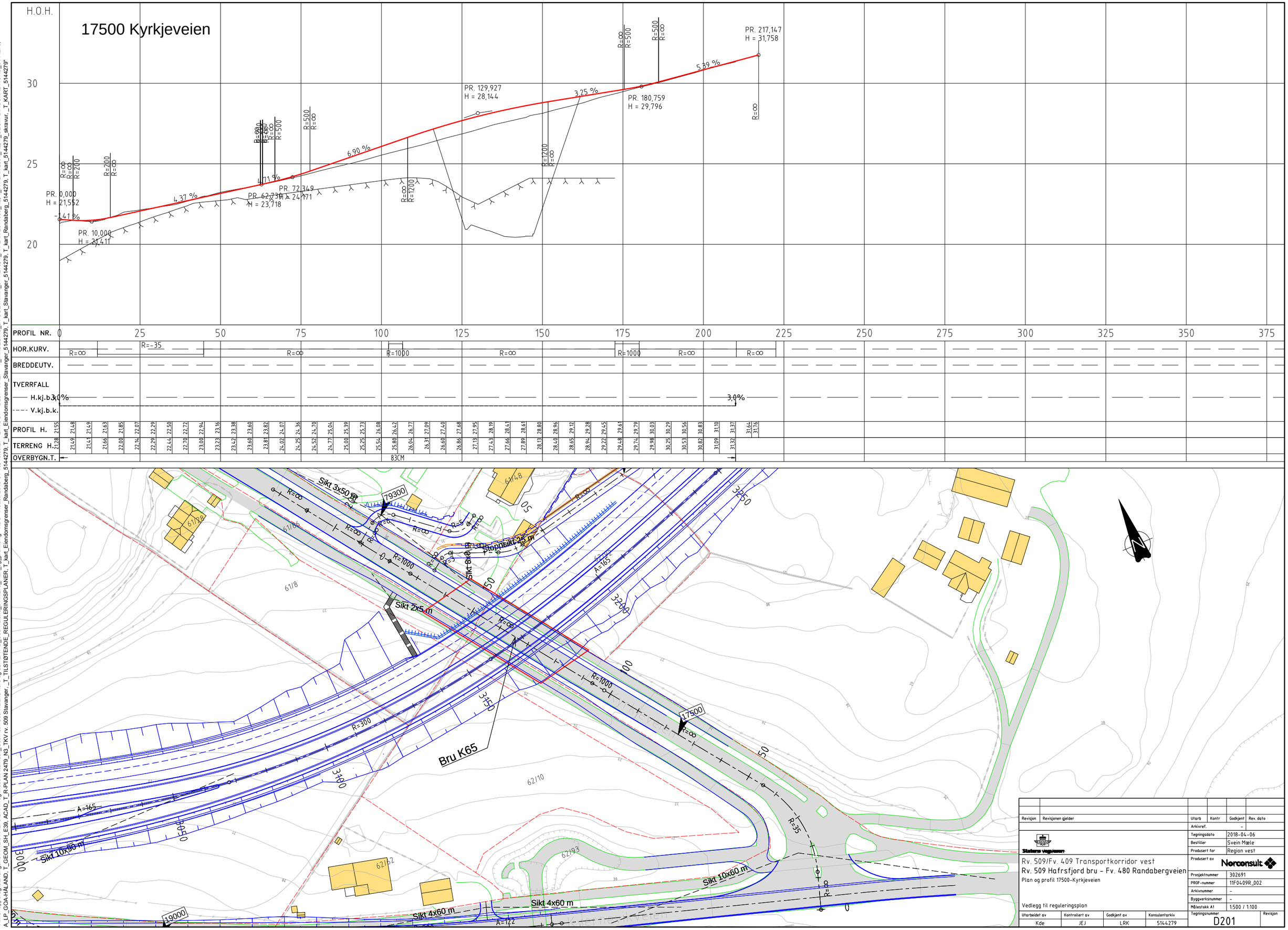

Revisjon	Revisjonen gjelder	Utarb	Kontr	Godkjent	Rev. dato

Statens vegvesen

Rv. 509/Fv. 409 Transportkorridor vest
Rv. 509 Hafrsfjord bru – Fv. 480 Randabergveien
Plan og profil 17500-Kyrkjeveien

Vedlegg til reguleringsplan

Utarbeidet av	Kontrollert av	Godkjent av	Konsulentarkiv
Kde	JEJ	LRK	5144279

Arkivref.	–
Tegningsdato	2018-04-06
Bestiller	Svein Mæle
Produsert for	Region vest
Produsert av	Norconsult
Prosjektnummer	302691
PROF-nummer	11F0409R_002
Arkivnummer	–
Byggverksnummer	–
Målestokk A1	1:500 / 1:100
Tegningsnummer	D201
Revisjon	

"X:\prosjekt\grap\Stavanger\5144279\5144279\DAK\Veg\Modell\Alternativ, Geometri\Gea-Håland nord og sør\LAY-B_Gea-Håland_5144279_Plan_og_profil.dwg - KDe - Plottet: 2018-04-19, 13:39:27 - LAYOUT = D201 - XREF = T_INNDELING_BYGGETRINN_5144279, T_R-PLAN 2014005_N2, T_R-PLAN 2551_N2, T_GEOM-DIAGONAL-NORD_5144279, A_LP_GOA-HALAND, T_GEOM_SH_E39, ACAD_T_R-PLAN 2479_N3_TKV rv. 509 Stavanger, _T_TILSTØTENDE_REGULERINGSPLANER, T_kart_Eiendomsgrenser_Randaberg_5144279, T_kart_5144279, T_kart_Randaberg_5144279, T_kart_Stavanger_5144279, T_kart_5144279_skravur, _T_KART_5144279"

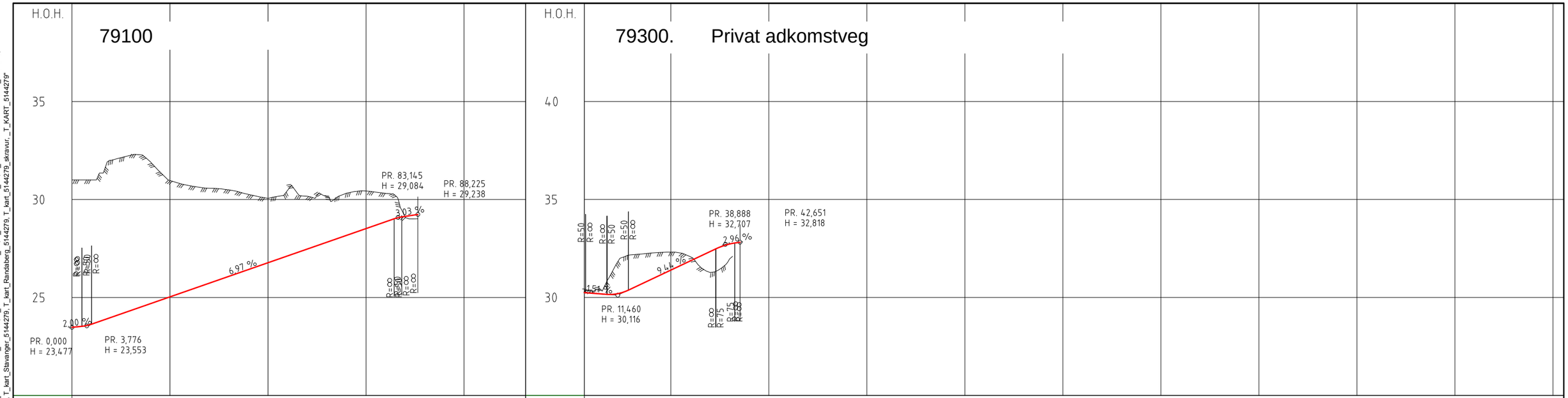

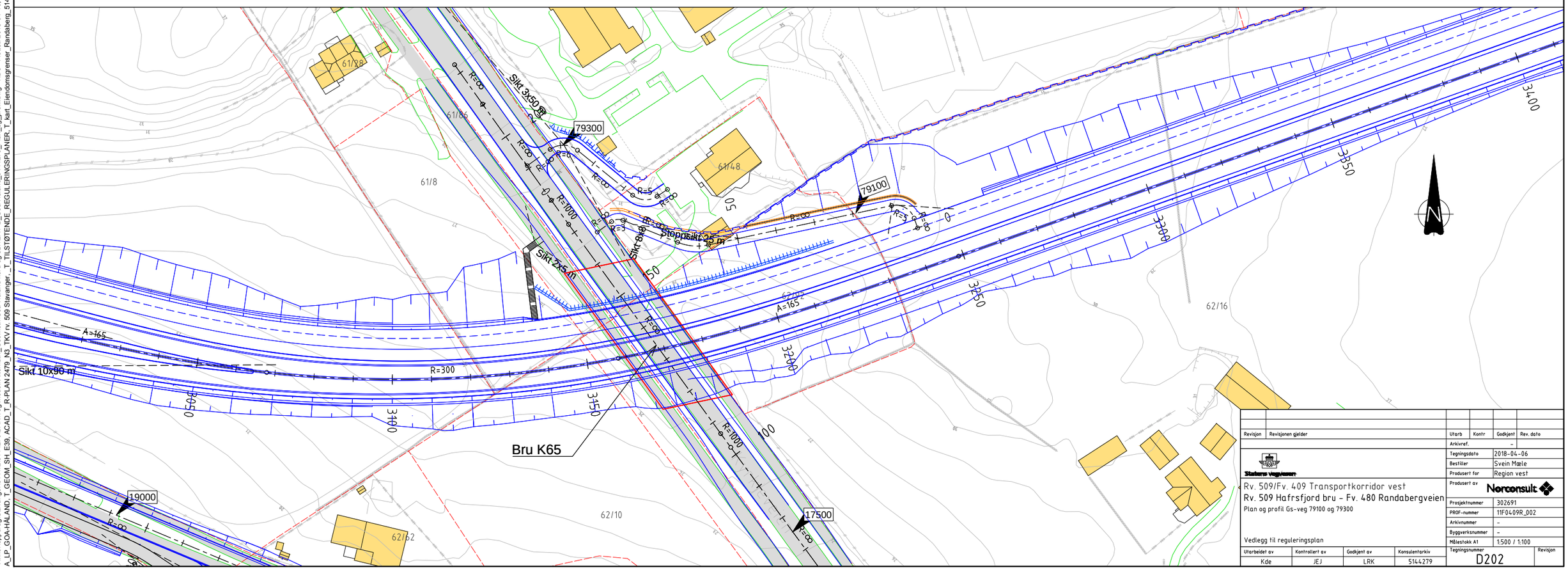

Revisjon	Revisjonen gjelder	Utarb	Kontr	Godkjent	Rev. dato

Statens vegvesen

Rv. 509/Fv. 409 Transportkorridor vest

Rv. 509 Hafrsfjord bru – Fv. 480 Randabergveien

Plan og profil Gs-veg 79100 og 79300

Vedlegg til reguleringsplan

Utarbeidet av	Kontrollert av	Godkjent av	Konsulentarkiv
Kde	JEJ	LRK	5144279

Arkivref.	–
Tegningsdato	2018-04-06
Bestiller	Svein Mæle
Produsert for	Region vest
Produsert av	Norconsult
Prosjektnummer	302691
PROF-nummer	11F0409R_002
Arkivnummer	–
Byggverksnummer	–
Målestokk A1	1:500 / 1:100
Tegningsnummer	D202
Revisjon	

"X:\prosjekt\grap\Stavanger\5144279\5144279\DAK\Veg\Modell\Alternativ, Geometri\Gea-Håland nord og sør\LAY-B_Gea-Håland_5144279_Plan_og_profil.dwg - KDe - Plottet: 2018-04-19, 14:20:30 - LAYOUT = D202 - XREF = T_INNDELING_BYGGETRINN_5144279, T_R-PLAN 2014005_N2, T_R-PLAN 2551_N2, T_GEOM-DIAGONAL-NORD_5144279, A_LP_GOA-HALAND, T_GEOM_SH_E39, ACAD_T_R-PLAN 24179_N3_TKV rv. 509 Stavanger, _T_TILSTØTENDE_REGULERINGSPLANER, T_kart_Eiendomsgrenser_Randaberg_5144279, T_kart_Randaberg_5144279, T_kart_Stavanger_5144279, T_kart_5144279_skravur, _T_KART_5144279"

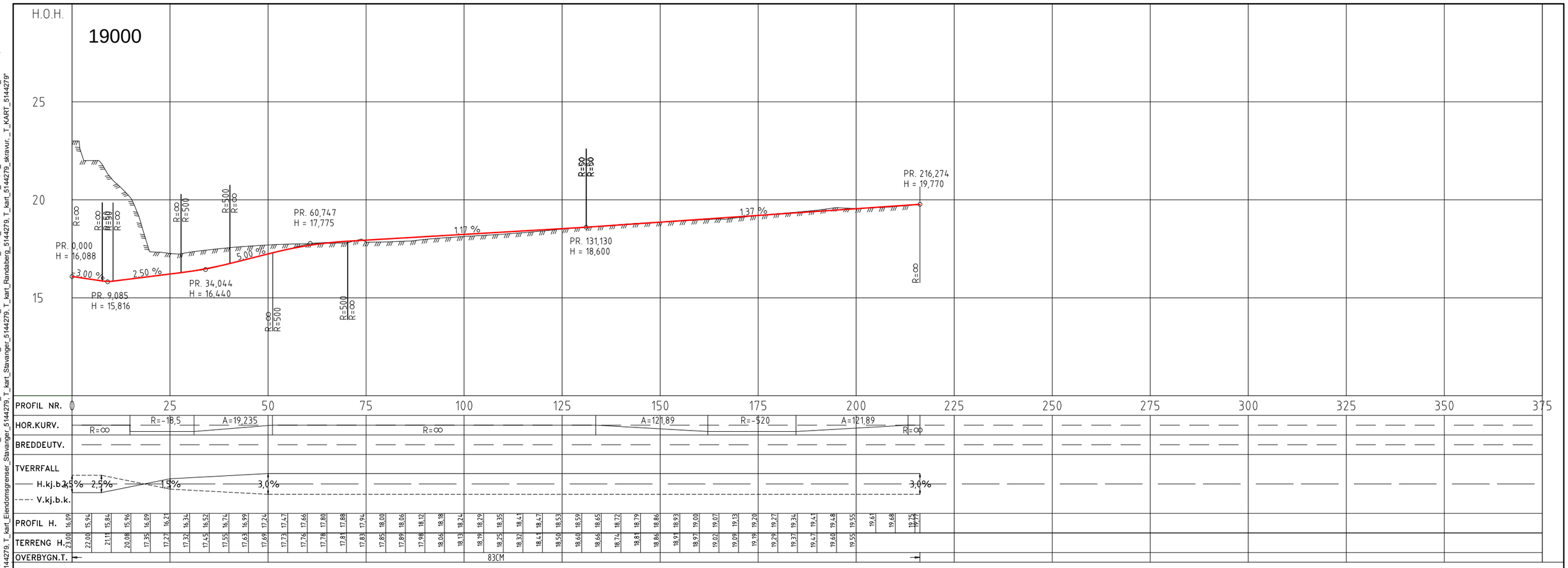

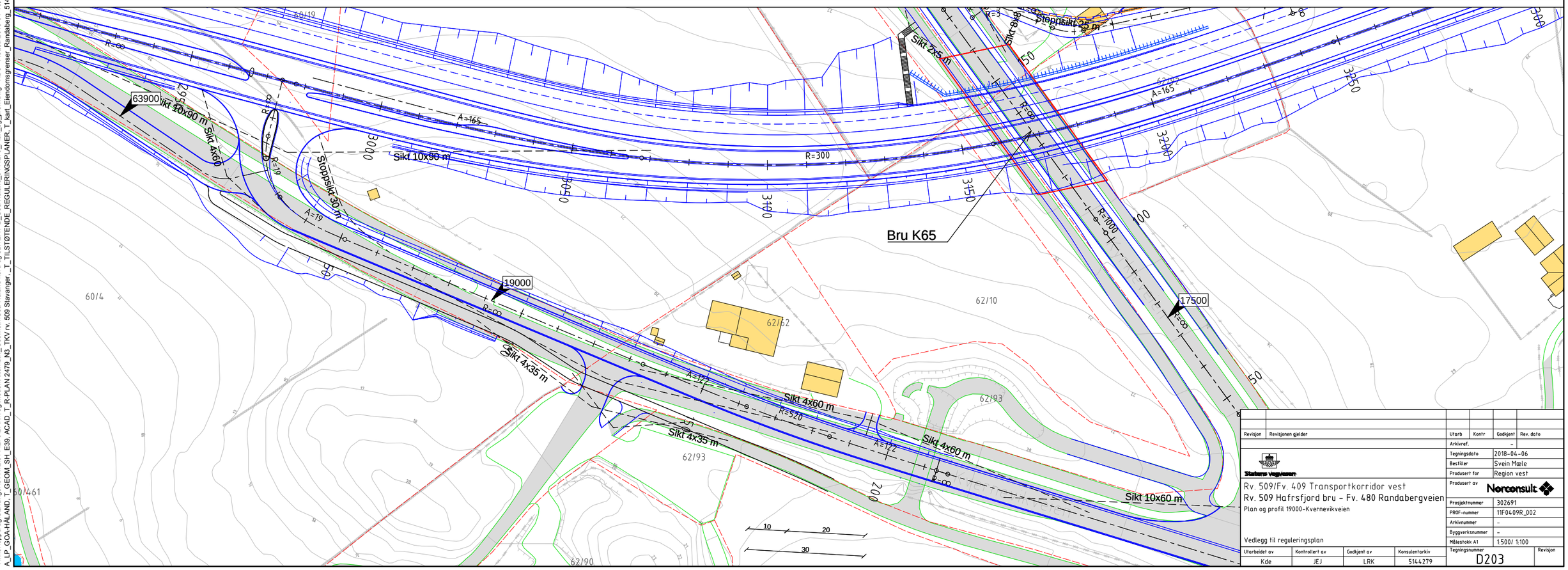

Revisjon	Revisjonen gjelder	Utarb	Kontr	Godkjent	Rev. dato

Arkivref.	–
Tegningsdato	2018-04-06
Bestiller	Svein Mæle
Produsert for	Region vest
Produsert av	Norconsult
Prosjektnummer	302691
PROF-nummer	11F0409R_002
Arkivnummer	–
Byggverksnummer	–
Målestokk A1	1:500/ 1:100
Tegningsnummer	D203
Revisjon	

Statens vegvesen

Rv. 509/Fv. 409 Transportkorridor vest

Rv. 509 Hafrsfjord bru – Fv. 480 Randabergveien

Plan og profil 19000-Kvernevikveien

Vedlegg til reguleringsplan

Utarbeidet av	Kontrollert av	Godkjent av	Konsulentarkiv
Kde	JEJ	LRK	5144279

"X:\prosjekt\Stavanger\514142\5144279\DAK\Veg\Modell\Alternativ, Geometri\Gea-Håland nord og sør\LAY-B_Gea-Håland_5144279_Plan_og_profil.dwg - KDe - Plottet: 2018-04-19, 13:34:25 - LAYOUT = D203 - XREF = T_INNDELING_BYGGETRINN_5144279, T_R-PLAN 2014005_N2, T_R-PLAN 2551_N2, T_GEOM-DIAGONAL-NORD_5144279, A_LP_GOA-HALAND, T_GEOM_SH_E39, ACAD_T_R-PLAN 24179_N3_TKV i v. 509 Stavanger, _T_TILSTØTENDE_REGULERINGSPLANER, T_kart_Eiendomsgrenser_Randaberg_5144279, T_kart_Eiendomsgrenser_Stavanger_5144279, T_kart_Stavanger_5144279, T_kart_Randaberg_5144279, T_kart_5144279_skravur, _T_KART_5144279"

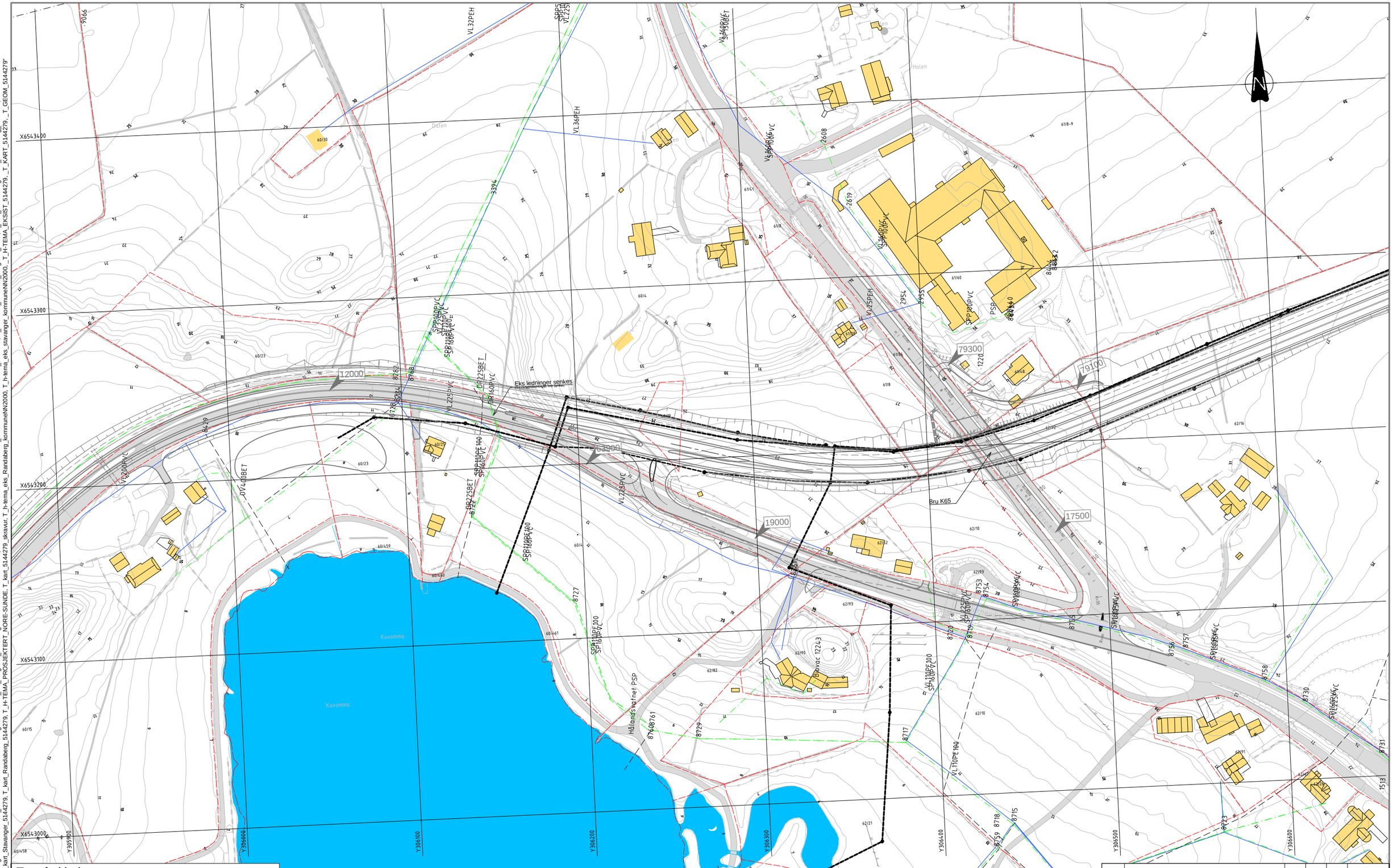

Tegnforklaring

Prosjektert	Eksisterende
Overvannsledning	
Spillvannsledning	
Vannledning	
Pumeledning	

Revisjon	Revisjonen gjelder	Utarb	Kontr	Godkjent	Rev. dato

Statens vegvesen

Rv. 509/Fv. 409 Transportkorridor vest

Rv. 509 Hafrsfjord bru - Fv. 480 Randabergveien

VA-plan Diagonal Nord

Vedlegg til reguleringsplan

Utarbeidet av	Kontrollert av	Godkjent av	Konsulentarkiv
JNF	TRK	LRK	5144279

Arkivref.	–
Tegningsdato	2018-04-06
Bestiller	Svein Mæle
Produsert for	Region vest
Produsert av	Norconsult
Prosjektnummer	302691
PROF-nummer	11F0409R_002
Arkivnummer	–
Byggverksnummer	–
Målestokk A1	1:1000
Tegningsnummer	H207
Revisjon	

"X:\nor\oppdrag\Stavanger\5144216\5144279\DAK\Veg\Modell\Alternativ, Geometri\Goa-Håland nord og sør\LAY-H_VA_Diagonal_Nord.dwg - KDe - Plottet: 2018-04-11, 14:08:12 - LAYOUT = H207 - XREF = T_GEOM-DIAGONAL-NORD_5144279, T_H-TEMA_5144279_Diagonal_Nord, T_kart_Eiendomsgrenser_Randaberg_5144279, T_kart_Eiendomsgrenser_Stavanger_5144279, T_kart_Stavanger_5144279, T_kart_Randaberg_5144279, T_H-TEMA_PROSJEKTERT_NORE-SUNDE, T_kart_5144279, T_H-TEMA_EKSIST_5144279, T_KART_5144279, T_GEOM_5144279"

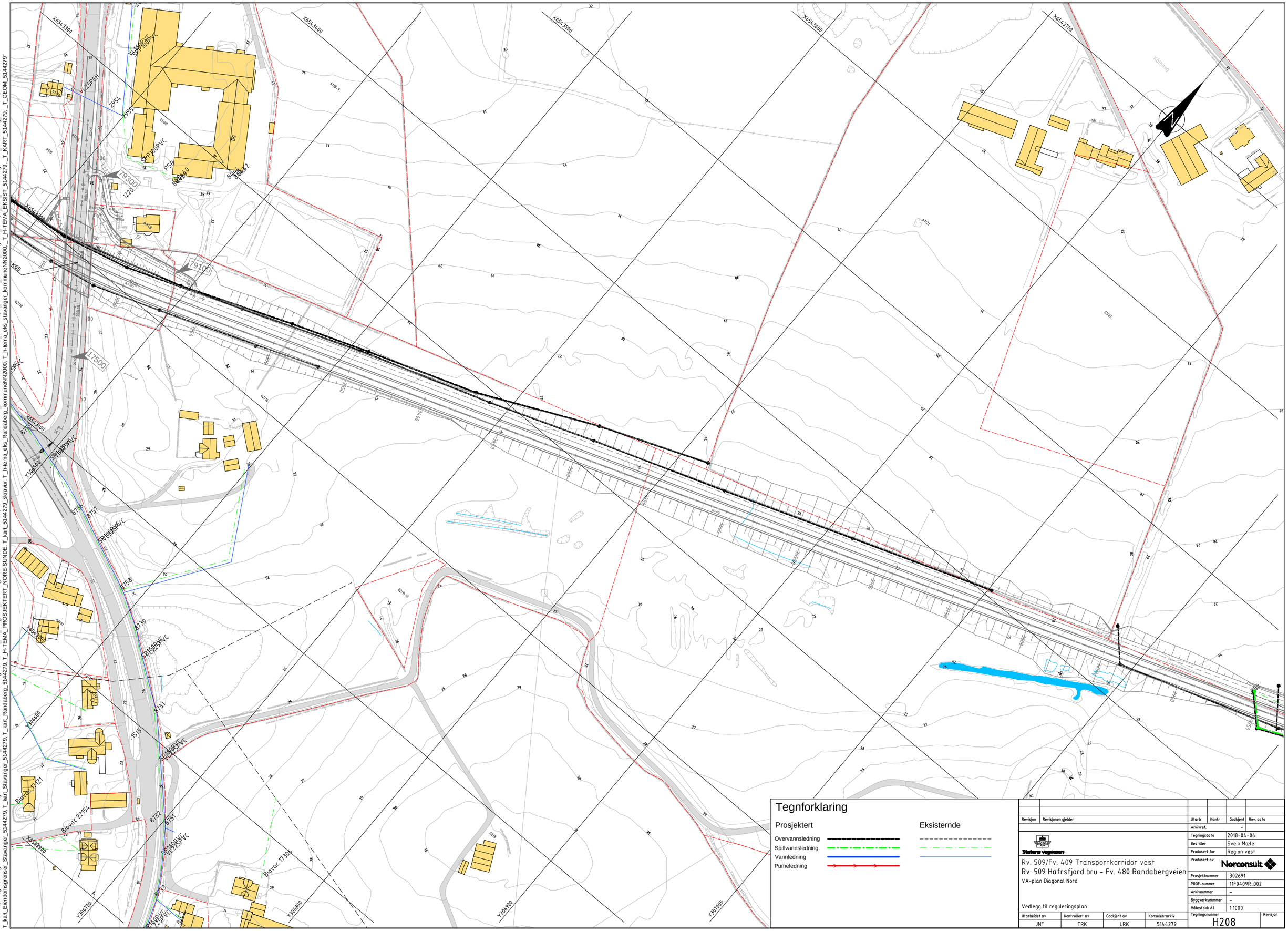

Tegnforklaring

Prosjektert	Eksisternde
Overvannsledning	
Spillvannsledning	
Vannledning	
Pumeledning	

Revisjon	Revisjonen gjelder	Utarb	Kontr	Godkjent	Rev. dato

Statens vegvesen

Rv. 509/Fv. 409 Transportkorridor vest
Rv. 509 Hafrsfjord bru - Fv. 480 Randabergveien
VA-plan Diagonal Nord

Vedlegg til reguleringsplan

Utarbeidet av	Kontrollert av	Godkjent av	Konsulentarkiv
JNF	TRK	LRK	5144279

Arkivref.	–
Tegningsdato	2018-04-06
Bestiller	Svein Mæle
Produsert for	Region vest
Produsert av	Norconsult
Prosjektnummer	302691
PROF-nummer	11F0409R_002
Arkivnummer	–
Byggverksnummer	–
Målestokk A1	1:1000
Tegningsnummer	H208
Revisjon	

"X:\nro\oppdrag\Stavanger\5144\265144279\DAK\Vegi\Modell\Alternativ, Geometri\Goa-Håland nord og sør\LAY-H_VA_Diagonal_Nord.dwg - KDe - Plottet: 2018-04-11, 09:03:42 - LAYOUT = H208 - XREF = T_GEOM-DIAGONAL-NORD_5144279, T_H-TEMA_5144279_Diagonal_Nord, T_kart_Eiendomsgrenser_Randaberg_5144279, T_kart_Eiendomsgrenser_Stavanger_5144279, T_kart_Randaberg_5144279, T_kart_Stavanger_5144279, T_H-TEMA_eks_stavanger_kommuneNN2000, T_H-TEMA_eks_Randaberg_kommuneNN2000, T_H-TEMA_EKSIST_5144279, T_H-TEMA_PROSJEKT, T_NORE-SUNDE, T_kart_5144279, T_KART_5144279, T_GEOM_5144279"

"X:\nor\oppdrag\Stavanger\514\42\5144279\DAK\Veg\Modell\Alternativ_Geometri\Goa-Håland nord og sør\\LAY-H_VA_Diagonal_Nord.dwg - KDe - Plottet: 2018-04-11, 14:54:44 - LAYOUT = H209 - XREF = T_GEOM-DIAGONAL-NORD_5144279, T_H-TEMA_5144279_Diagonal_Nord, T_kart_Eiendomsgrenser_Randaberg_5144279, T_kart_Eiendomsgrenser_Stavanger_5144279, T_kart_Stavanger_5144279, T_kart_Randaberg_5144279, T_H-TEMA_PROSJEKTERT_NORE-SUNDE, T_kart_5144279_skravur, T_h-tema_eks_Randaberg_kommuneNN2000, T_h-tema_eks_stavanger_kommuneNN2000, _T_H-TEMA_EKSIST_5144279, _T_KART_5144279, _T_GEOM_5144279"

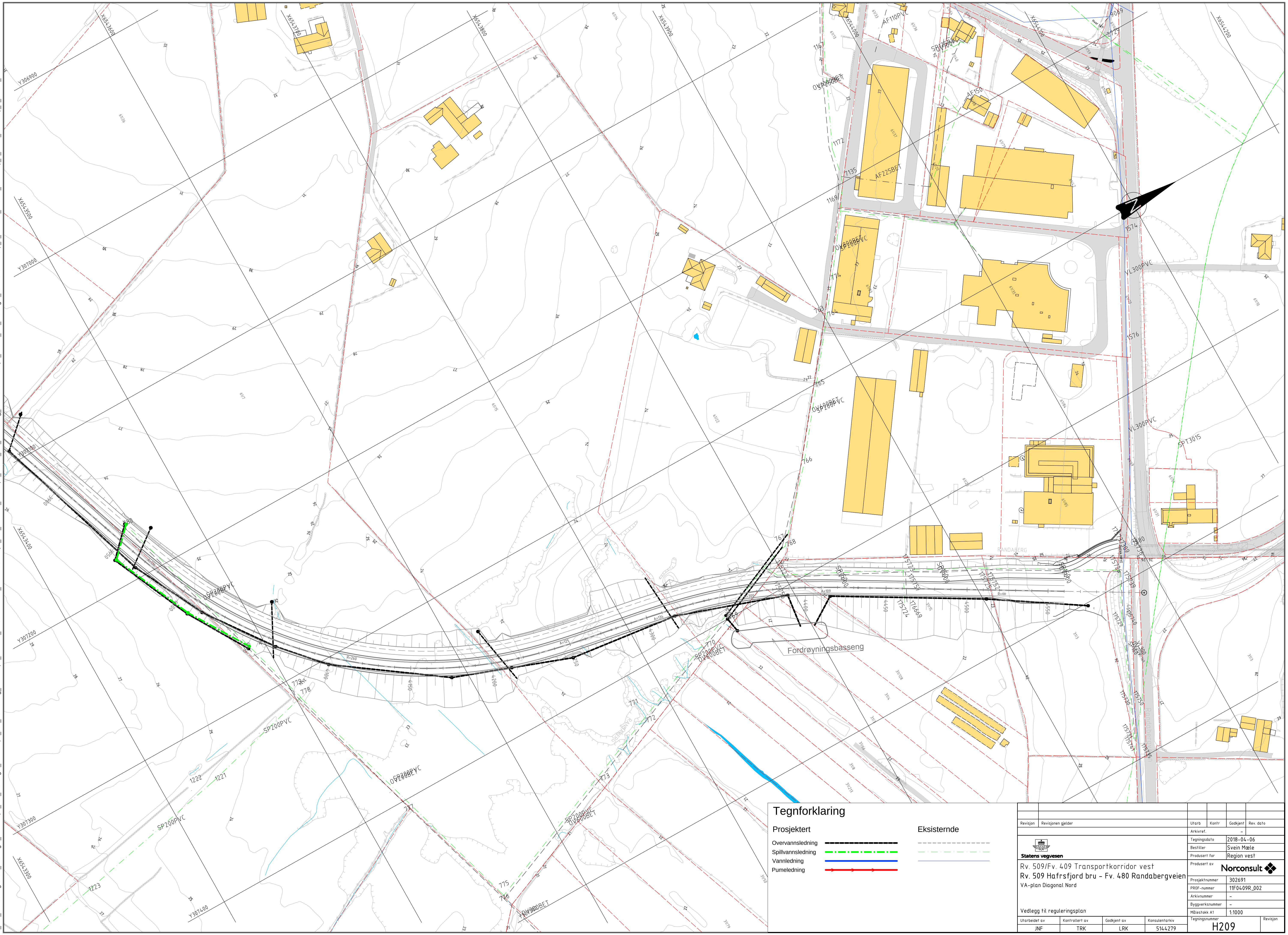

Tegnforklaring

Prosjektert		Eksisterende
Overvannsledning		
Spillvannsledning		
Vannledning		
Pumeledning		

Revisjon	Revisjonen gjelder	Utarb	Kontr	Godkjent	Rev. dato

Arkivref.	–
Tegningsdato	2018-04-06
Bestiller	Svein Mæle
Produsert for	Region vest
Produsert av	Norconsult
Prosjektnummer	302691
PROF-nummer	11F0409R_002
Arkivnummer	–
Byggverksnummer	–
Målestokk A1	1:1000
Tegningsnummer	H209
Revisjon	

Statens vegvesen

Rv. 509/Fv. 409 Transportkorridor vest
Rv. 509 Hafrsfjord bru – Fv. 480 Randabergveien
VA-plan Diagonal Nord

Vedlegg til reguleringsplan

Utarbeidet av	Kontrollert av	Godkjent av	Konsulentarkiv
JNF	TRK	LRK	5144279

LINJE 17500					
PROFILNR.	120	130	140	150	160
PROFILHØYDE	27.40	27.95	28.41	28.80	29.12
VERTIKALKURVATUR	R = 1200				3.25 %
HORISONTALKURVATUR	R=∞				
TVERRFALL	3 % TAKFALL				

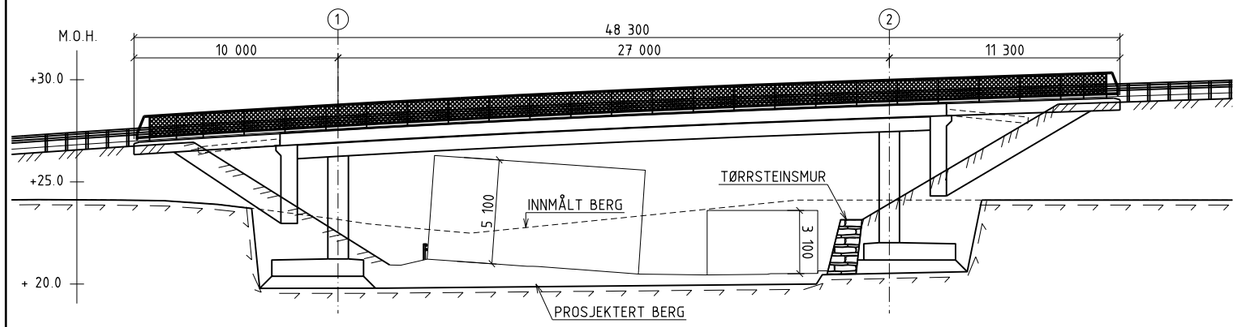

LENGDEPROFIL
1:150

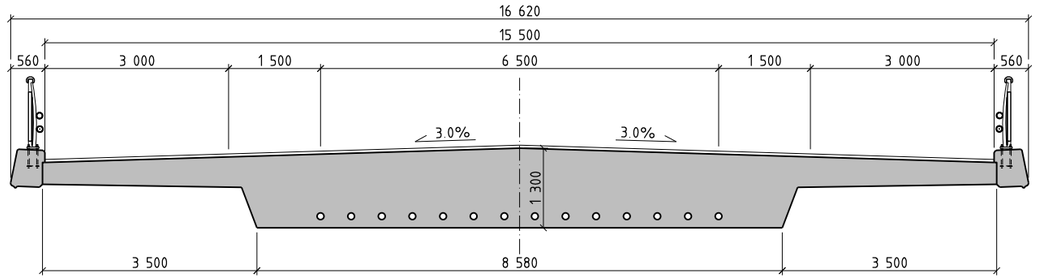

TYPISK TVERRSNITT
1:50

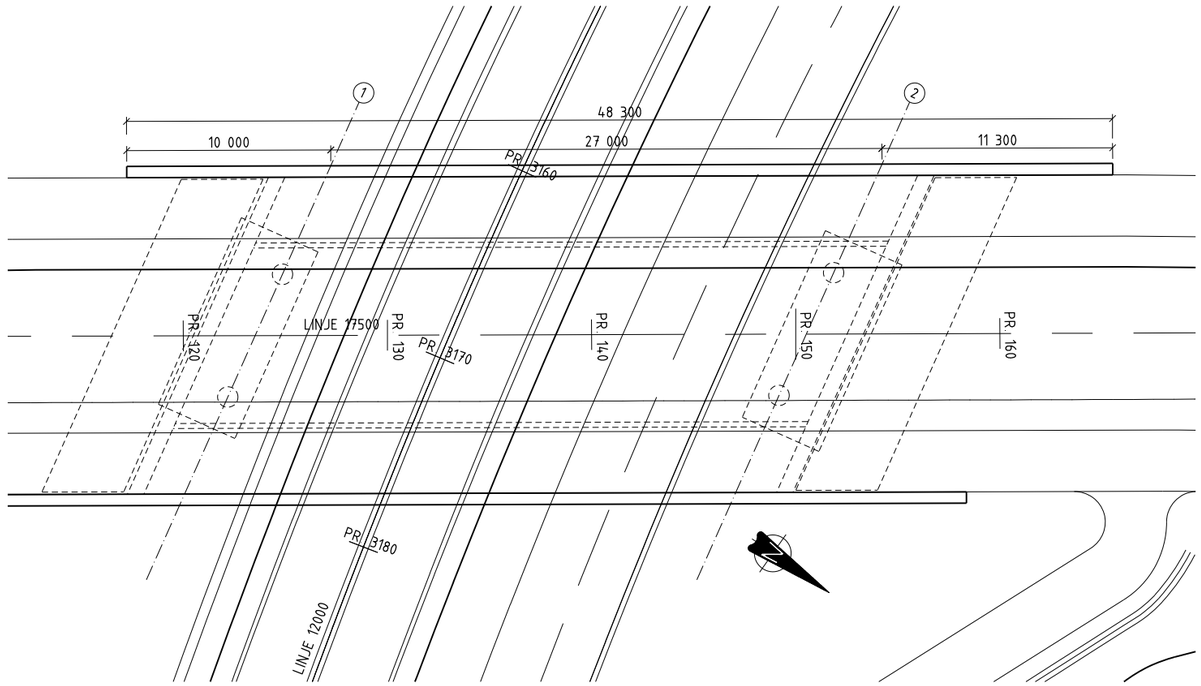

PLAN
1:150

-

MERKNADER

Spennarmert betongbru
1. Standardklasse:
- Over bru: Vegtype -, ÅDT - i hver retning, - km/t
  Under bru: Vegtype H1, ÅDT - i hver retning, 60 km/t
2. Prosjekteringsforutsetninger
- Håndbok N400, Bruprosjektering, 2015
- Håndbok R762, Prosesskode 2. 2015
- Eurokode NS-EN 1990-1992.
3. Materialer
- Fasthetsklasse betong: B45
- Betongspesifikasjon: SV-Standard
- Armeringskvalitet: B500NC
4. Fundamentering
- På pukkavretting på berg

HENVISNINGER:

Oversikt B204

-	-	-	-	-	-
-	-	-	-	-	-
-	-	-	-	-	-
Revisjon	Revisjonen gjelder	Utarb	Kontr	Godkjent	Rev. dato
-		Arkivref. -			-

Statens vegvesen

Rv. 509/Fv. 409 Transportkorridor vest
Rv. 509 Hafrsfjord bru - Fv. 480 Randabergveien

K65 Bru Goa - Håland
Oversikt - Plan, lengdeprofil og snitt
Vedlegg til reguleringsplan

Tegningsdato	2018-04-06
Bestiller	Svein Mæle
Produsert for	Region vest
Produsert av	Norconsult AS
Prosjektnummer	302691
PROF-nummer	11F0409R_002
Arkivnummer	-
Byggverksnummer	-
Målestokk A1	Som vist
Tegningsnummer / revisjonsbokstav	K165 -

Utarbeidet av	Kontrollert av	Godkjent av	Konsulentarkiv
JoAGo	AGS	LRK	5144279

5144279 - M:\DAK\Byggeteknikk\Arkfil\K165.S01 - joago - 04.04.18 - 14:24:36 -Mod. Ark - Ref: T_krem_K65.dgn;T_GEOM-DIAGONAL-NORD_5144279.dwg;T_krem_K65.dgn